



# ***Brandenburg an der Havel***

***Barrierefrei ?***

***Rundgang 2011***

***Behindertenbeirat der Stadt Brandenburg an der Havel***



## Einführung

Im Januar 2011 hat die Arbeitsgruppe Bauen und Verkehr des Behindertenbeirates gemeinsam mit Studenten des Europäischen Bildungswerkes vereinbart im Sommer dieses Jahres ein Projekt unter den Arbeitstitel > ***Sind unsere Stadtteile in Brandenburg an der Havel Barrierefrei ?***

Was sollte bei diesen Rundgängen erfasst werden, hier sind die Menschen zu Hause ? Wir waren uns Alle einig, es sollten Straßen, Gewege, Querungen und Absenkungen überprüft werden, es ging auch um den ÖPNV, Handelseinrichtungen Med. Einrichtungen und vieles mehr, welche auf Barrierefreiheit zu überprüfen.

Gemeinsam haben Mitglieder des Behindertenbeirates und Studenten des Europäischen Bildungswerkes im Juni 2011 Rundgänge in den Stadtteilen Kirchmöser /Plaue, Quenz / Klingenbergssiedlung, Görden, Hohenstücken, Nord und die Kernstadt von Brandenburg an der Havel durch geführt.

Die Studenten bekamen in einer Informationsveranstaltung wichtige Hinweise in Form von Bildern und anderen Materialien was Barrierefreiheit im öffentlichen Raum für Menschen mit Behinderungen, das können Blinde und Sehbehinderte und die auf Hilfsmittel wie Rollstühle, Rollatoren ,Gestützen angewiesen sind, bedeuten.

Gut ausgerüstet konnten sich Alle auf die Rundgänge begeben. In Nord und am Quenz wurden wir von den Beiräten und der Volkssolidarität kräftig unterstützt.

Das Resultat ist erschreckend, in den Stadtteilen wurden nach 1991 zwar die Hauptstraßen saniert, aber da wurden die DIN-Vorschriften selten oder garnicht beachtet. Obwohl es auch damals schon bekannt war, das der Straßenbau eine Investitionen für die kommenden 30 bis 40 Jahren sind.

Die Straßen, wo unsere Bürger wohnen und diese auch sehr viel genutzt werden, sind in einen erschreckenden Zustand, es gibt keine oder so schlechte Fusswege, weil Platten fehlen oder gar so locker sind, das Stürze schon vorprogrammiert sind. Von nicht oder kaum vorhandenen Absenkungen, die kaum befahrbar sind, für Rollstuhlfahrer/innen sowie für Senioren mit Rollatoren ist die Gefahr das sie fallen sehr gross.

In dem Wohngebieten am Quenz, Görden, Kirchmöser, Regattastrecke und viele andere Bereiche gibt es kaum Fusswege, da müssen sich die Fussgänger, Rollstuhlfahrer/Innen und Senioren mit Rollatoren den Fahrdamm mit den Autos teilen.

In diesem Bereichen muss noch sehr viel getan werden, wenn Brandenburg an der Havel tatsächlich Barrierefrei in der Zukunft werden soll. Hier sollte seitens der Verwaltung eine Analyse und Planung erstellt werden.

Wir haben auch schon sehr viel erreicht, das können wir uns an verschiedenen Stellen der Kernstadt (Stadtmitte) uns täglich ansehen. Hier sind in den letzten Jahren einige Stra-

ßen,wo Fußgängerwege, Querungen und das Blindenleitsystem eingebaut wurden.

Das macht Mut, der Behindertenbeirat wird auch in Zukunft von Anfang der Planung bis zur Fertigstellung der Projekte auf die Barrierefreiheit in unserer Stadt achten. Damit wir Menschen mit Behinderungen in einigen Jahren viele Straßen, und öffentlich Gebäude barrierefrei erleben können.

Wir bedanken uns, für die Unterstützung bei der Schulleitung, und den Studten/innen des Europäischen Bildungswerkes in Brandenburg an der Havel, sie waren für uns eine tatkräftige Hilfe bei den Rundgängen in den Stadtteilen unserer Stadt. Unser Dank geht auch an die Beiräte der Stadtteile Quenz und Nord, sowie der Volkssolidarität in Nord.

Es nahmen an den Ründgängen teil:

Mitglieder des Behindertenbeirates waren:

Frau Huch, Frau Laß, Frau Samuel, Frau Stöwe, Frau Poser,

Herr Kubsch, Herr Mäding, Herr Liebenow, Herr Poser, Herr Bergner

Beirat der Stadtteile

Quenz : Herr Weiss und Herr Mücke

Nord : Herr Hübner mit Begleitung

Volkssolidarität: waren 3 Damen

Studenten/Studentinnen

K.Wecke, A.Görke, CH.Schmidt, N.Hellmut und A.Baer

F. Gensicke, L. Görzig und E. Schäfer

## *Inhaltsverzeichnis*

- 1. Stadtteil Kernstadt (Stadtmitte)*
- 2. Stadtteil Nord*
- 3. Stadtteil Regattastrecke*
- 4. Stadtteil Hohenstücken*
- 5. Stadtteil Görden*
- 6. Stadtteil Quenz / Klingenbergssiedlung*
- 7. Stadtteil Plaue*
- 8. Stadtteil Kirchmöser*
- 9. Anlage*

| Standort /Str. <b>Sanierungsgebiet Kernstadt</b><br>Innenstadt /Sanierungsgebiet | Blindenleitsyst.vorh.<br>/<br>ja <span style="color:red">nein</span>                 | Querung/Über-<br>gang vorh. | Quer<br>.<br>gut | Quer.<br>schlech<br>t | Fußgänger-<br>weg gut | Fußgänger-<br>weg<br>schlecht                               | Fußgänger-<br>weg<br>nicht vorhan-<br>den | Fahr-<br>damm<br>gut |
|--|--|-----------------------------|------------------|-----------------------|-----------------------|---|---|----------------------|
| Franz-Ziegler Str.   | X  | X                           | X                |                       |                       |   |   |                      |
| Jahnstr.   |  |                             |                  |                       |                       |   |   |                      |
| Gutenbergstr.Friesenstr.   |  |                             |                  |                       |                       |   |   |                      |
| Wredoplatz   |  |                             |                  |                       |                       |   |   |                      |
| Wredostr.  |  |                             |                  |                       |                       |   |   |                      |
| Bauhofstr. / Schulweg in Planung   |  |                             |                  |                       |                       |   |   |                      |
| Jacobstr. bis Jahnstr.   | X  | X                           |                  |                       | X                     |   |   |                      |
| Tismarstr. mit seinen Querungen wurde vor ein paar Jahre schlecht gemacht        | X  | X                           |                  |                       | X                     |   |   |                      |
| Kreuzungsbereich Linienstr. / Hausmann-Str.                                      | Das Querungsbord ist wegen der gepflasterten Rinne mehr als 5cm zu steil (DIN = 3cm) |                             |                  |                       | X                     |   |   | X                    |
| Jacobsgraben / Hausmann-Str. bis Werderstr. über                                 | Das Querungsbord ist wegen der gepflasterten Rinne mehr als 5cm zu steil (DIN = 3cm) |                             |                  |                       | X                     |   |   |                      |
| Kreuzungsbereich Bauhofstr. Kreuzung Flutstr.                                    |  |                             |                  |                       |                       |   |   |                      |
| Große Gartenstr. bis Bahnhof Sanierung über die neue Seybel -Str.                | Werden nach der Fertigstellung sehen, ob alles in Ordnung ist.                       |                             |                  |                       |                       | X   |   |                      |
| Kleinen Garten Str.  |  |                             |                  |                       | X                     |   |   |                      |
| Kirchhofstr.   | X  | X                           |                  |                       | X                     | Die Lampen und Straßenschilder sind zu weit auf dem Fußweg. |   |                      |
| Geschwiser-Scholl-Str. Planung für Teilsanierung                                 |  |                             |                  |                       |                       |   |   |                      |
| Kreuzung Sankt-Annen-Str. Geschw.-Scholl-Str.                                    | X  | X                           |                  |                       | X                     |   |   | X                    |
| Sankt-Annen-Str. / rechts Deutsches Dorf   | X  | X                           |                  |                       | X                     |   |   |                      |
| Links Neustädtische Heidestr. davor Querung mit Ampel am Parkplatz               | Das Querungsbord ist wegen der gepflasterten Rinne mehr als 5cm zu steil (DIN = 3cm) |                             |                  |                       | X                     |   |   |                      |

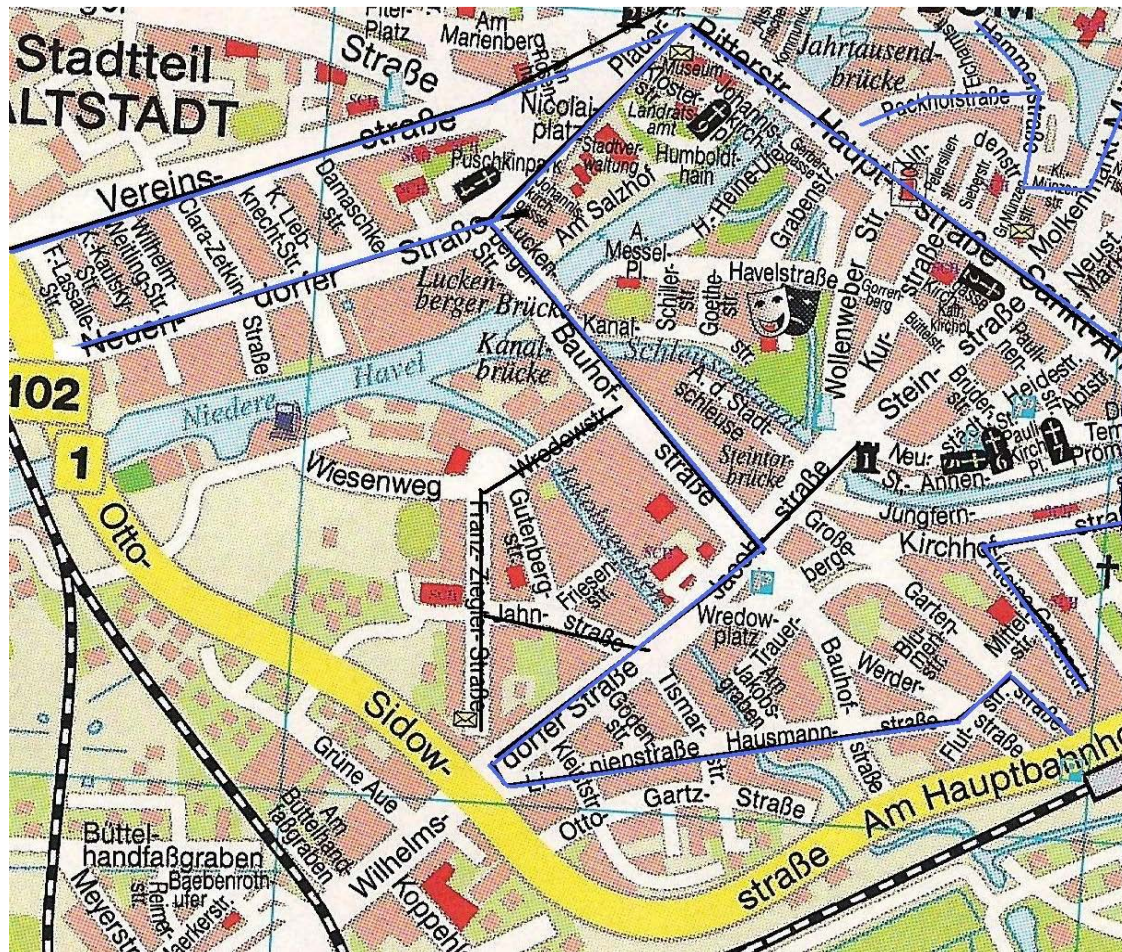
|   |                                       |             |  |   |   |   |  |  |
|---|---------------------------------------|-------------|--|---|---|---|--|--|
| Neustädtischer Markt/ bis Neust.Fischerstr. Kreuzungsbereich Deutschen Dorf sehr schlecht gemacht | X                                     |             |  |   |   | X |  |  |
| Molkenmarkt / Mühlendamm / Sankt-Petri /Burgweg   | X                                     |             |  |   | X | X |  |  |
| Domkietz zur Nätthebrücke/Hammerstr.  | X                                     | X           |  |   | X |   |  |  |
| Lindenstr. Petersilienstr. Siebertstr.  |                                       |             |  |   |   |   |  |  |
| Hauptstr. / bei der Wobra   | Fussgängerzone                        |             |  |   |   |   |  |  |
| Ritterstr. links Salzhofufer /  | X                                     |             |  |   | X |   |  |  |
| Klosterstr. / Johannisplatz   | X                                     |             |  |   |   |   |  |  |
| rechts Neustädt. Große Heidestr./ Bäckerstr.  | X                                     | X           |  | X |   | X |  |  |
| Plauerstr. links Richtg. Nicolaiplatz   | X                                     |             |  |   |   | X |  |  |
| Neuendorfer Str. links  | X                                     | X           |  |   | X |   |  |  |
| Luckenberger Str. über die Luckenberger brücke links in die Kanalstr.                             | X                                     | X           |  |   |   |   |  |  |
| Kanalstr. bis Schillerstr. Schillerstr./ Havelstr./Grabenstr. - Hauptstr.                         | X                                     | X           |  |   | X | X |  |  |
| Bauhofstr. Kreuzungsbereich /Jacobstr. links zum  | X                                     |             |  |   | X |   |  |  |
| Jacobstr. / Steintorturm  | X                                     | Mittelinsel |  |   | X |   |  |  |
| Steinstr. bis Neustadt Markt links in die   |                                       | X           |  |   | X |   |  |  |
| Hauptstr. Bei der Wobra   | Fussgängerzone                        |             |  |   |   |   |  |  |
| Kurstr. links   | X                                     |             |  |   |   | X |  |  |
| Wollweberstr.   | X                                     |             |  |   | X | X |  |  |
| Grabenstr.  | X                                     | X           |  |   |   | X |  |  |
| Jahrtausendbrücke Heine Ufer  | Die Brücke hat mehr als 6 cm Steigung |             |  |   |   |   |  |  |

vorhanden     nicht vorhanden     schlecht vorhanden

Planungsphase bzw. Sabierungsmaßnahmen

Rollstuhlgerechte Toilette

## Kernstadt - mit der historischen Mitte



### Es wurden bewertet:

1. Straßen in ihrem allgemeinen Zustand
2. Fußgängerquerungen
  - a. sind überhaupt welche vorhanden?
  - b. sind sie abgesenkt auf 3cm (Pendelrinne vorhanden)
  - c. ist das Blindenleitsystem ( Noppen ) vorhanden
  - d. Radfahrwege ( Trennung mit Noppenplatten) vorhanden
3. Barrierefreie Erreichbarkeit von öffentlichen Einrichtungen
  - a. Schule / Kindergärten
  - b. Einkaufsmöglichkeiten ( Kaufhallen, Gaststätten, u.s.w.)
4. Haltestellen von Bus und Straßenbahnen
5. Öffentliche Parks und ähnliches



**Behindertenbeirat**  
Brandenburg an der Havel



**Zusammenfassende Bestandsüberprüfung im Stadtteil "Innenstadt /Kernstadt ,,**

| <b>Fussgängerwege " im guten Zustand vorhanden"</b>   |  |
|---|--|
| <p><b>Franz-Ziegler Str.</b><br/>Bauhofstr.<br/>Jacobstr. bis Jahnstr.<br/>Tismarstr.<br/>Linienstr. / Hausmann-Str.<br/>Jacobsgraben / Hausmann-Str. bis Werderstr.<br/>Bauhofstr. Kreuzung Flutstr. / Kleinen Garten Str.<br/>Kirchhofstr.<br/>Kreuzung Sankt-Annen-Str. Geschw.-Scholl-Str.<br/>Sankt-Annen-Str. / rechts Deutsches Dorf<br/>Links Neustädtische Heidestr. davor Querung mit Ampel</p> | <p>Augustastr.<br/>Mühlendamm / Sankt-Petri /Burgweg<br/>Domkietz zur Nätthebrücke/Hammerstr. rechts in die Ritterstr. links Salzhofufer<br/>rechts Neustädt. Große Heidestr.<br/>Luckenberger Str. über die Luckenberger brücke links in die Kanalstr.<br/>Bauhofstr. Kreuzungsbereich /Jacobstr. links zum Jacobstr. / Steintorturm<br/>Steinstr. bis Neustadt Markt<br/>Hauptstr.</p> |

| <b>Fussgängerwege im schlechten Zustand</b>  |  |
|--|--|
| <p>Große Gartenstr. bis Bahnhof Sanierung<br/>Neustädtischer Markt/ bis Neust.Fischerstr. zum Molkenmarkt<br/>Deutsches Dorf in Richt.S.-Annen-Str. nur auf dem Damm</p> | <p>Plauerstr.<br/>Kanalstr.<br/>Wollweberstr.<br/>Grabenstr. in Richt. Hauptstr.</p> |

| <b>Fussgängerwege " nicht vorhanden"</b> |  |
|--|--|
|  |  |

| <b>Fussgängerquerungen " vorhanden"</b>  |  |
|--|--|
| <p>Jacobstr.<br/>Bauhofstr.<br/>überKreuzungsbereich Bauhofstr.<br/>Kreuzung Flutstr<br/>Kirchhofstr.<br/>Geschwiser-Scholl-Str. ( Pamudadriek) Sankt-Annen-Str. / rechts Deutsches Dorf</p> | <p>Links Neustädtische Heidestr. davor Querung mit Ampel<br/>Domkietz zur Nätthebrücke/Hammerstr.<br/>Luckenberger Str. über die Luckenberger brücke links in die Kanalstr.<br/>Kanalstr. bis Goethestr.<br/>Steinstr. bis Neustadt Markt links<br/>Grabenstr.</p> |

| <b>Fussgängerquerungen " schlecht "</b>   |   |
|---|---|
| <p>Tismarstr.<br/>Kreuzungsbereich Linienstr. / Hausmann-Str.<br/>Jacobsgraben / Hausmann-Str. bis Werderstr.</p> | <p>Grabenstr. bis Hauptstr.<br/>Sankt-Annen-Str. li.Neust.Heidestr,</p> |



**Fussgängerquerungen “ nicht vorhanden“****Fußgängerquerungen, bei nicht sanierten sind nicht barrierefrei****Blindenleitsystem “ vorhanden “**Jacobstr. bis Jahnstr.  
Tismarstr.  
Kirchhofstr.  
Kreuzung Sankt-Annen-Str. Geschw.-Scholl-Str.Sankt-Annen-Str. / rechts Deutsches Dorf  
Ritterstr. links Salzhofufer  
Luckenberger Str. vor der Schule**Blindenleitsystem “ nicht vorhanden “**Neustädtischer Markt/ bis Neust.Fischerstr.  
Molkenmarkt / Mühlendamm / Sankt-Petri /Burgweg  
Domkietz zur Nätthebrücke/Hammerstr.  
rechts Neustädt. Große Heidestr.  
Plauerstr.  
Luckenberger Str.Kanalstr.  
Bauhofstr. Kreuzungsbereich  
Jacobstr. / Steintorturm  
links Kurstr.  
Wollweberstr.  
Grabenstr.**Straßen in Plan bzw. Sanierungsmaßnahmen**Franz-Ziegler Str.  
Jahnstr.  
Gutenbergstr.Friesenstr.  
Wredoplatz  
Wredostr.  
Bauhofstr. / Schulweg in PlanungBahnhof Sanierung  
Geschwiser-Scholl-Str. Planung für Teilsanierung  
Lindenstr. Petersilienstr. Siebertstr.  
Klosterstr. / Klosterplatz  
Nicolaiplatz  
Kurstr. links vorhanden  
 nicht vorhanden schlecht  
 Straßen in Planungsphase bzw. Sanierungsmaßnahmen



## Rundgang

### **Stadtkern von Brandenburg an der Havel** von Bahnhof/ Umgebungsstr./ Nicloaiplatz / Innenstadt

Die Begehung des Stadtteiles, zeigte den Mitglieder des Behindertenbeirates sowie den Studenten des europäischen Bildungswerkes, das im Straßenbereich hinsichtlich des barrierefreien Bauens in dem Sanierungsgebiet viel geschehen ist.

Der historische Stadtkern von Brandenburg an der Havel hat sich aus der Sicht der Menschen mit Behinderungen und hier insbesondere für die Menschen mit Mobilitätseinschränkungen sehr zum Positiven verändert.

Der Neustädtische Markt als Mittelpunkt in der Stadt, hat sich auch als ein Treffpunkt etabliert. Mit den Bau des Sankt - Annen - Center hat sich der Bereich der Straßen zu Gunsten der Menschen mit Mobilitätseinschränkungen verändert, Wir haben hier das Blindenleytsystem und flache Querungen.

Die Innenstadt hat sich bei allen größeren und kleineren Schwierigkeiten nicht nur am Neustadt-Markt verändert, so wurden beide Uferbereiche am Heinrich -Heine-Ufer sowie der Uferbereich am Salzhofufer zu wunderschönen Promenaden umgebaut. Wir haben einen wunderschönen Uferbereich an der Hammerstraße und der neu gebauten Augusta-Straße und dem Mühlendamm bekommen, wenn der Uferweg geschlossen wird, dann bekommen wir Brandenburger einen geschlossenen Weg bis zum Dom und weiter bis zur Altstadt.

Das Sankt - Annen - Center wirkt sich positiv und hier besonders bei Menschen mit Mobilitätseinschränkungen, wird doch das Einkaufen leichter, wenn auch die Angebotspalette, für Senioren, für Rollstuhlfahrer/Innen nicht beachtet wurde.

In der Innenstadt hat die Rollstuhlfahrer/Innen trotzdem noch große Schwierigkeiten, da sehr viele der Läden nicht barrierefrei sind.

Für die Nutzung des ÖPNV , für die Menschen mit Mobilitätseinschränkungen, sind hier besonders die Rollstuhlfahrer/innen, noch nicht alle Haltestellen barrierefrei erschlossen sind , deshalb unterstützt der Behindertenbeirat gerade für diesen Personenkreis den Begleitdienst für den ÖPNV.

Da die vielen Baustellen, und hier besonders um den Bahnhof herum, große Schwierigkeiten für mobilitätseingeschränkten Menschen mit sich bringt, hier müssen wir Behinderten der Stadt Brandenburg viel Geduld aufbringen, eines Tages werden wir uns über die Verbesserungen im öffentlichen Raum freuen.



## Zusammenfassung der Bestandsüberprüfung im Stadtteil " Nord "

| <b>Fussgängerwege " im guten Zustand vorhanden"</b>                                 |  |
|---|--|
| Brielowerstr.<br>Fontane Str.<br>Sprengelestr. / Venise-Gosnat-Str. / Am Marienberg |  |

| <b>Fussgängerwege im " schlechten Zustand "</b>  |   |   |
|--|---|---|
| Priegnitz-Str. / Dosseweg / am Hafen<br>Barnim / Emster-Str.<br>Fläming Str.<br>Zauchestr. | Ruppinstr.<br>Rhin-Weg<br>Kreyssigstr.<br>Am Gallberg | Pater-Grimm-Str.<br>Erich-Knauf-Str. / Nicolaus von Halem-Str.<br>Freiherr von Thüngen-Str. / Lilly-Friesicke-Str.<br>Willi-Sänger-Str./ rechts Richtung Marienberg<br>Weinmeisterweg / Brielowerstr. |

| <b>Fussgängerwege " nicht vorhanden"</b> |  |
|--|--|
|  |  |

| <b>Fussgängerquerungen " vorhanden"</b> |  |
|---|--|
| Guts-Muth-Str.<br>Brielowerstr          | Werner-Seelenbinder-Str.<br>Priegnitz-Str. / Dosseweg / am Hafen |

| <b>Fussgängerquerungen " im schlecht Zustand"</b>   |   |
|---|---|
| Gerostr.<br>Watstr.<br>Kurt-Wabbel-Str.<br>Barnim / Emster-Str.<br>Fläming Str.<br>Zauchestr.<br>Ruppinstr. | Rhin-Weg<br>Kreyssigstr.<br>Am Gallberg<br>Pater-Grimm-Str.<br>Erich-Knauf-Str. / Nicolaus von Halem-Str.<br>Freiherr von Thüngen-Str. / Lilly-Friesicke-Str.<br>Weinmeisterweg / Brielowerstr. |

| <b>Fussgängerquerungen " nicht vorhanden"</b>   |  |
|---|--|
| Gerostr.<br>Watstr.<br>Kurt-Wabbel-Str.<br>Barnim / Emster-Str.<br>Zauchestr.<br>Ruppinstr. | Fläming Str.<br>Pater-Grimm-Str.<br>Erich-Knauf-Str. / Nicolaus von Halem-Str.<br>Freiherr von Thüngen-Str. / Lilly-Friesicke-Str.<br>Weinmeisterweg / Brielowerstr. |

**Blindenleitsystem “ vorhanden “**

Werner-Seelenbinder-Str.

Willi-Sänger-Str./ rechts Richtung Marienberg

**Blindenleitsystem “ nicht vorhanden “**

Gerostr.

Watstr. / Silostr. / Kurt-Wabbel- Str.

Brielowerstr

Priegnitz-Str. / Dosseweg /am Hafen

Barnim / Emster-Str.

Fläming Str.

Zauchestr.

Ruppinstr.

Rhin-Weg

Kreyssigstr.

Am Gallberg

Sprengelstr. / Venise-Gosnat-Str. /Am Marienberg

Pater-Grimm-Str.

Erich-Knauf-Str. / Nicolaus von Halem-Str.

Freiherr von Thüngen-Str. / Lilly-Friesicke-Str.

Weinmeisterweg / Brielowerstr.

 vorhanden schlecht nicht vorhanden

| Standort /Str. Stadttei Nord                              | Blindenleit-<br>syst.vorh./<br>nein | Querung/Über-<br>gang vorh. | Quer.<br>gut | Quer.<br>schlecht | Fußgänger-<br>weg gut | Fußgängerweg<br>schlecht | Fußgängerweg<br>nicht vorhanden | Fahrdamm<br>gut |
|---|-------------------------------------|-----------------------------|--------------|-------------------|-----------------------|--------------------------|---------------------------------|-----------------|
| Gerostr.  | X                                   |                             |              |                   |                       | teilweise schle.         |                                 |                 |
| Watstr. / Silostr. / Kurt-Wabbel- Str.                    | X                                   |                             |              |                   |                       | X                        |                                 |                 |
| Guts-Muth-Str.  | X                                   | X                           |              |                   |                       | X                        |                                 |                 |
| Brielowerstr  | X                                   | X                           | X            |                   | X                     |                          |                                 | X               |
| Werner-Seelenbinder-Str.                                  |                                     | X                           |              |                   |                       |                          |                                 |                 |
| rechtsabbiegen in die                                     |                                     |                             |              |                   |                       |                          |                                 |                 |
| Priegnitz-Str. / Dosseweg /am Hafen                       | X                                   | X                           | X            |                   |                       | X                        |                                 | X               |
| Barnim / Emster-Str.                                      | X                                   |                             |              | X                 |                       | X                        |                                 | X               |
| Fläming Str.  | X                                   |                             |              | X                 |                       | X                        |                                 | X               |
| Zauchestr.  | X                                   |                             |              | X                 |                       | X                        |                                 |                 |
| Ruppinstr.  | X                                   |                             |              | X                 |                       | X                        |                                 |                 |
| Rhin-Weg  | X                                   |                             |              | X                 |                       | X                        |                                 | X               |
| Kreyssigstr.  | X                                   |                             |              | X                 |                       | X                        |                                 | X               |
| Am Gallberg   | X                                   |                             |              | X                 |                       | X                        |                                 | X               |
| Fontane Str.- Rechtsabbieger                              |                                     |                             |              | X                 | X                     |                          |                                 |                 |
| Sprengelstr. / Venise-Gosnat-Str. /Am Marienberg          | X                                   |                             |              |                   | X                     |                          |                                 |                 |
| Willi-Sänger-Str./ Links Richtung Wernerseelenbinder-Str. |                                     |                             |              |                   |                       |                          |                                 | X               |
| Pater-Grimm-Str.  | X                                   |                             |              | X                 |                       | X                        |                                 | X               |
| Erich-Knauf-Str. / Nicolaus von Halem-Str.                | X                                   |                             |              |                   |                       | X                        |                                 |                 |
| Freiherr von Thüngen-Str. / Lilly-Friesicke-Str.          | X                                   |                             |              | X                 |                       | X                        |                                 | X               |
| Willi-Sänger-Str./ rechts Richtung Marienberg             |                                     |                             |              |                   |                       |                          |                                 | X               |
| Weinmeisterweg / Brielowerstr.                            | X                                   |                             |              | X                 |                       | X                        |                                 | X               |

vorhanden/gut

schlechter Zusatznd

nicht vorhanden



## Rundgang Stadtteil Nord

Die Begehung des Stadtteiles Nord zeigte den Mitglieder des Behindertenbeirates sowie den Studenten des europäischen Bildungswerkes deutlich, dass es noch viele Straßen in diesem Stadtteil gibt, die nahe zu unmöglich sind, dass sich Rollstuhlfahrer/Innen selbständig und gefahrlos fortbewegen können. Dies trifft auch bedingt auf Rollatorenbenutzer und sehgeschwache oder blinde Bürger zu.

Einige der Gehwege befinden sich in einen bedauernswerten Zustand, es sind schlechte oder keine Absenkungen, und wenn welche vorhanden sind, die benötigte Querung sind zu weit aus einander., und das Blindenleitsystem sind nur bei den drei Hauptstraßen wie Willi-Sänger-Straße, Werner-Seelenbinder-Straße und Brielowerstraße, aber nicht in der jetzt gültigen Regelung, wie zwischen Bauamt und dem Behindertenbeirat abgesprochen wurde.

Es sind zwei Schulen Schulen sowie Kindergärten Barrierefrei, Ärztehaus ist teilweise barrierefrei, es gibt einige Begegnungsstätten und Häuser mit betreuten Wohnen für Senioren, die Lebenshilfe hat in diesem Stadtteil eine neue Wohnstätte für Menschen mit Behinderungen barrierefrei gebaut, alle fühlen sich sehr wohl in ihrem neuen Domezil.

Dieser Stadtteil hat den Charme einer Schlafstadt, wie es von den Erbauern auch ange-dacht war.

Es sind verschiedene Supermärkte und Discounter, sodass die Versorgung dieses Stadt-teils gesichert ist. Der Markt mit seinen Flachbau und dunklen Durchgang in dem einige Dienstleister, dazu gehört auch eine Bibliothek, angesiedelt sind, die Läden sind nicht barrierefrei entsprechen nicht einem modernen Standard.

Es fehlen Freizeitangebote, sowie auch gastronomische Einrichtungen, wie kleines Cafe.

Die Bushaltestellen **sind** Barrierefrei, da die Busse alle mit Niederflertechnik und ausklappbare Ramen ausgestattet sind, somit ist dieser Stadtteil Nord für Rollstuhlfahrer/Innen und Senioren mit Rollatoren verkehrsmäßig barrierefrei.

## Stadtteil Nord

Marienberg-August-Bebel-Str.-Watstr.- Guts-Muhtstr. Silokanal



Es wurden bewertet:

1. Straßen in ihrem allgemeinen Zustand
2. Fußgängerquerungen
  - a. sind überhaupt welche vorhanden?
  - b. sind sie abgesenkt auf 3cm (Pendelrinne vorhanden)
  - c. ist das Blindenleitsystem ( Noppen ) vorhanden
  - d. Radfahrwege ( Trennung mit Noppenplatten) vorhanden
3. Barrierefreie Erreichbarkeit von öffentlichen Einrichtungen
  - a. Schule / Kindergärten
  - b. Einkaufsmöglichkeiten ( Kaufhallen, Gaststätten, u.s.w.)
4. Haltestellen von Bus und Straßenbahnen
5. Öffentliche Parks und ähnliches



**Zusammenfassende - Bestandsüberprüfung im Stadtteil " Um die Regattastrecke "**

**Beschaffenheit der Fussgängerquerungen " vorhanden "**

|  |  |
|--|--|
| Straße Massowburg<br>An der Regattastrecke<br>Fr.-Bollmannweg / Ri Kanal<br>" " " / Ri. Brielowerstr.<br>Schienenweg / Ri. Kanal |  |
|--|--|

**Fussgängerwege " vorhanden "**

|   |  |
|---|--|
| Straße Massowburg<br>Fr.-Bollmannweg / Ri. Brielowerstr.<br>Schienenweg / Ri. Kanal |  |
|---|--|

**Fussgängerwege " nicht vorhanden "**

|  |  |
|--|--|
| An der Regattastrecke<br>Fr.-Bollmannweg / Ri Kanal<br>Schienenweg / Ri. Brielowerstr.<br>Freitalerweg<br>Riesaer Weg<br>Zwickauer Weg | Walldorfer Weg<br>Nußlocher Weg<br>Chemnitzer Weg<br>Rülckens Weg<br>Brielowerstr. bis Friedrichshagener<br>Schienenweg zum Badestrand |
|--|--|

**Beschaffenheit der Fussgängerquerungen " schlecht "**

|                                     |  |
|-------------------------------------|--|
| Fr.-Bollmannweg / Ri. Brielowerstr. |  |
|-------------------------------------|--|

**Blindenleitsystem " vorhanden "**

|  |  |
|--|--|
|  |  |
|--|--|

**Blindenleitsystem " nicht vorhanden "**

|  |   |
|--|---|
| Straße Massowburg<br>An der Regattastrecke<br>Fr.-Bollmannweg / Ri Kanal<br>" " " / Ri. Brielowerstr.<br>Schienenweg / Ri. Kanal<br>Schienenweg / Ri. Brielowerstr.<br>Freitalerweg<br>Riesaer Weg | Zwickauer Weg<br>Walldorfer Weg<br>Nußlocher Weg<br>Chemnitzer Weg<br>Rülckens Weg<br>Brielowerstr. bis Friedrichshagener<br>Schienenweg zum Badestrand |
|--|---|

o vorhanden

o nicht vorhanden

o schlecht



## Regattastrecke



Es wurden bewertet:

1. Straßen in ihrem allgemeinen Zustand
2. Fußgängerquerungen
  - a. sind überhaupt welche vorhanden?
  - b. sind sie abgesenkt auf 3cm (Pendelrinne vorhanden)
  - c. ist das Blindenleitsystem ( Noppen ) vorhanden
  - d. Radfahrwege ( Trennung mit Noppenplatten) vorhanden
3. Barrierefreie Erreichbarkeit von öffentlichen Einrichtungen
  - a. Schule / Kindergärten
  - b. Einkaufsmöglichkeiten ( Kaufhallen, Gaststätten, u.s.w.)
4. Haltestellen von Bus und Straßenbahnen
5. Öffentliche Parks und ähnliches

**Stadtteil : Massowburg/ Regattastrecke**

| Standort /Str.                          | Blindenleit-<br>syst.vorh./ | Querung/Über-<br>gang vorh. | Quer.<br>gut | Quer.schlecht | Fußgängerweg<br>gut | Fußgängerweg-<br>schlecht | Fußgängerweg<br>nicht vorhanden | Fahrdamm<br>gut |
|---|-----------------------------|-----------------------------|--------------|---------------|---------------------|---------------------------|---------------------------------|-----------------|
| Straße Massowburg                       | X                           | X                           | X            |               | X                   |                           |                                 | X               |
| An der Regattastrecke                   | X                           | X                           |              |               |                     |                           | X                               | X               |
| Fr.-Bollmannweg / Ri Kanal              | X                           | X                           | X            |               |                     |                           | X                               | X               |
| “ “ “ / Ri. Brielowerstr.               | X                           | X                           | X            |               | X                   | X                         |                                 | X               |
| Schienenweg / Ri. Kanal ( 4)            | X                           | X                           | X            |               | X                   |                           |                                 | X               |
| Schienenweg / Ri. Brielowerstr. (5)     | X                           |                             |              |               |                     |                           | X                               |                 |
| Freitalerweg ( 6)                       | X                           |                             |              |               |                     |                           | X                               | X               |
| Riesaer Weg (6)                         | X                           |                             |              |               |                     |                           | X                               | X               |
| Zwickauer Weg (7)                       | X                           |                             |              |               |                     |                           | X                               | X               |
| Walldorfer Weg ( 7)                     | X                           |                             |              |               |                     |                           | X                               | X               |
| Nußlocher Weg (7)                       | X                           |                             |              |               |                     |                           | X                               | X               |
| Chemnitzer Weg (7)                      | X                           |                             |              |               |                     |                           | X                               | X               |
| Rülckens Weg (8)                        | X                           |                             |              |               |                     |                           | X                               | X               |
| Brielowerstr. bis Friedrichshagener (9) | X                           |                             |              |               |                     |                           | X                               | X               |
| Schienenweg zum Badestrand              | X                           |                             |              |               |                     |                           | X                               |                 |

- (4) Nutzung für Behinderte gefährlich, Zufahrt zur Kirche, Pension und Sportstätten, Fussweg ist zu schmal ansonsten mit Kleinpflaster ohne Bordstein, durch
- (5) Ist für Behinderte vorallen für Blinde und Gehbehinderte gefährlich.
- (6) Die Wege haben kleinteiliges Pflaster, es gibt keinen gesonderten ausgewiesenen Fußgängerweg, für Blinde und Sehbehinderte schlecht
- (7) Ein gesonderter und markierter Fussgängerweg
- (8) Sackgasse mit unbefestigten Randstreifen, kein Fußweg
- (9) Stadtauswärts kein Fußgängerbereich , links gekoppelter Rad und Fussweg

vorhanden/gut

schlechter Zusatz

nicht vorhanden



Behindertenbeirat  
Brandenburg an der Havel

DIE STADT IM FLUSS  
BRANDENBURG  
AN DER HAVEL



## Rundgang

### Stadtteil Regattastrecke

Der Stadtteil Regattastrecke ist ein kleiner Stadtteil, mit viel Wasser und einer großen internationalen Sportstätte. Der Fußgängerbereich lässt in diesem Wohngebiet noch viele Möglichkeiten einer Verbesserung zu, dass heißt das auch hier zukünftig saniert werden muss.

Die Begehung des Stadtteiles Regattastrecke zeigte ,dass noch viel im Fußgängerbereich mit Querungen und Blindenleitsystem getan werden muss, damit sich Rollstuhlfahrer/Innen und Rollatorenbenutzer selbständig gefahrlos fortbewegen können. Dies trifft auch auf und sehgeschwache oder blinde Bürger zu.

Im diesem Stadtteil befindet sich auch ein Freibad, welches barrierefrei ist, in Planung ist auch eine **Einstiegsmöglichkeit für Rollstuhlfahrer/Innen ins Wasser.**

Die öffentlichen Einrichtungen wie Sportstätten ,sind in diesem Stadtteil vorhanden, zum Teil barrierefrei erreichbar.

**Die Buslinie " P " wird nur eingesetzt bei Veranstaltungen, dann gibt es Veröffentlichung in der örtlichen Presse.**

Die zwei Bushaltestellen **sind** Barrierefrei, sind aber sehr weitläufig vom eigentlichen Wohngebiet entfernt., sodass man hier noch nicht von einer Erreichbarkeit des barrierefreien ÖPNV sprechen kann.

Hier muss weiterhin den Behinderten mit " aG " im SB-Ausweis mit einen finanziell Ausgleich für den ÖPNV geholfen werden .



**Behindertenbeirat**  
**Brandenburg an der Havel**

## Zusammenfassende Bestandsüberprüfung Stadtteil "Regattastrecke"

**Barrierefreie Rollstuhlgerechte Haltestellen für die Buslinie "P"**

| Bus - Haltestellen der Linie P " vorhanden" |                    |
|---|--------------------|
| barrierefrei                                | nicht barrierefrei |
| Massowburg<br>Regattastrecke                |                    |

Der Bus "P" fährt zwischen Regattastrecke und Hauptbahnhof über die Fontanestr., wird nur eingesetzt bei Veranstaltungen, dann gibt es Veröffentlichung in der örtlichen Presse.

- vorhanden                       nicht vorhanden                       schlecht  
 Planungsphase bzw. Sanierungsmaßnahmen



## Zusammenfassung der Bestandsüberprüfung Stadtteil "Hohenstücken"

| Fussgängerwege "vorhanden"   |  |
|--|--|
| Wienerstr. rechts Pragerstr.<br>Tschirdamm<br>Gertraudenstr.<br>Felsbergstr.<br>Markt Hohenstücken | Rosa-Luxenburg-Allee rechts in die<br>Sophienstr. links gehen ab<br>Willibald-Alexis-Str.<br>Gustav-Metz-Str.<br>Brösestr. |

| Fussgängerwege im "schlechten Zustand"  |  |
|---|--|
| Wienerstr. rechts Pragerstr.<br>Warschauerstr. stößt auf die R.-Luxenburg-Allee<br>Brüsseler Str.<br>Rosa-Luxenburg-Allee<br>Tschirdamm | Gertraudenstr.<br>Felsbergstr.<br>Gustav-Metz-Str.<br>Markt Hohenstücken<br>W.Ausländerstr. Bürgerhaus |

| Fussgängerwege "nicht vorhanden" |  |
|----------------------------------|--|
|                                  |  |

| Fussgängerquerungen "vorhanden"    |                                    |
|------------------------------------|------------------------------------|
| Wienerstr.<br>Rosa-Luxenburg-Allee | Felsbergstr.<br>Markt Hohenstücken |

| Fussgängerquerungen im "schlechten Zustand"  |   |
|--|---|
| Wienerstr. rechts Pragerstr.<br>Kopenhagener Str. links in die<br>Rosa-Luxenburg-Allee rechts in die<br>Gertraudenstr.<br>Gustav-Metz-Str.<br>W.Ausländerstr. Bürgerhaus | Warschauerstr. stößt auf die R.-Luxenburg-<br>Allee / Brüsseler Str.<br>Tschirdamm<br>Felsbergstr.<br>Markt Hohenstücken<br>Friedrich-Grasow-Str. |

| Blindenleitsystem "vorhanden" |  |
|-------------------------------|--|
|                               |  |

| Blindenleitsystem "nicht vorhanden"   |  |
|---|--|
| Warschauerstr. stößt auf die R.-Luxenburg-Allee<br>Kopenhagener Str.<br>Brüsseler Str.<br>Rosa-Luxenburg-Allee<br>Tschirdamm<br>Willibald-Alexis-Str. | Schleusnerstr.<br>Felsbergstr.<br>Gustav-Metz-Str.<br>Markt Hohenstücken<br>W.Ausländerstr. Bürgerhaus |

|  |  |
|--|--|
| <b>Sophienstr.</b><br><b>Gertraudenstr.</b><br><b>Elisabethstr.</b><br><b>Christinenstr. Sophienstr.</b> | <b>Brösestr.</b><br><b>Rosa-Luxenburgallee</b><br><b>Straßenbahnhaltestelle Alexisstr.</b> |
|--|--|

| <b>Straßen in Planungsphasen bzw. Sanierungsmaßnahmen</b>   |  |
|---|--|
| <b>Wienerstr.</b><br><b>Kopenhagener</b><br><b>Nord Eingang Sophienstr.</b><br><b>Eingang Hauptfriedhof / Sophienstraße</b><br><b>Kreuzungsbereich Rosa-Luxenburg-Allee /Rathenower-</b><br><b>Landstr.</b> |  |

vorhanden     
 schlecht     
 nicht vorhanden

**Planungsphasen bzw. Sanierungsmaßnahmen**

Stadtteil : **Hohenstücken**

Hauptstr :

| Standort /Str.                                    | Blindenleit-<br>syst.vorh./<br><b>nein</b> | Querung/Über-<br>gang vorh. | Quer.<br>gut | Quer.<br>schlecht | Fußgänger-<br>weg gut | Fußgängerweg<br>schlecht | Fußgängerweg<br>nicht vorhanden | Fahrdamm<br>gut |
|---|--|-----------------------------|--------------|-------------------|-----------------------|--------------------------|---------------------------------|-----------------|
| Wienerstr. rechts Pragerstr.                      | X  | X                           | X            |                   |                       | X                        |                                 | X               |
| Warschauerstr. stößt auf die R.-Luxenburg-Allee   | X  |                             |              | X                 |                       | X                        |                                 |                 |
| Kopenhagener Str. links in die                    | X  |                             |              |                   |                       |                          |                                 |                 |
| Brüsseler Str.                                    | X  |                             |              |                   |                       | X                        |                                 |                 |
| Rosa-Luxenburg-Allee rechts in die                | X  | X                           |              |                   |                       | X                        |                                 |                 |
| Tschirdamm  | X  |                             | X            | X                 |                       | X                        |                                 |                 |
| Sophienstr. links gehen ab                        | X  |                             |              | X                 |                       |                          |                                 |                 |
| Gertraudenstr.                                    | X  |                             |              | X                 |                       | X                        |                                 |                 |
| Elisabethstr.                                     | X  |                             |              |                   |                       |                          |                                 |                 |
| Christinenstr. Sophienstr.überqueren dann in die  | X  |                             |              |                   |                       |                          |                                 |                 |
| Willibald-Alexis-Str.                             | X  |                             |              | X                 |                       |                          |                                 |                 |
| Schleusnerstr.                                    | X  |                             |              |                   |                       |                          |                                 | X               |
| Felsbergstr.                                      | X  | X                           |              |                   |                       | X                        |                                 |                 |
| Gustav-Metz-Str.                                  | X  |                             |              | X                 |                       | X                        |                                 |                 |
| Markt Hohenstücken                                | X  | X                           |              |                   |                       | X                        |                                 |                 |
| W.Ausländerstr. Bürgerhaus                        | X  |                             |              |                   |                       | X                        |                                 |                 |
| Brösestr.   | X  |                             |              | X                 |                       |                          |                                 |                 |
| Rosa-Luxenburgallee /Kreuzung Rathenower-Landstr. | X  |                             |              |                   |                       |                          |                                 |                 |
| Straßenbahnhaltestelle Alexisstr.                 | X  |                             |              |                   |                       |                          |                                 |                 |

Planungsphase bzw. Sabierungsmaßnahmen



Behindertenbeirat  
Brandenburg an der Havel

DIE STADT IM FLUSS  
BRANDENBURG  
AN DER HAVEL



## Rundgang

### Stadtteil Hohenstücken

Die Begehung des Stadtteiles Hohenstücken zeigte den Mitglieder des Behindertenbeirates, sowie den Studenten des europäischen Bildungswerkes deutlich, dass es noch in vielen Straßen nahe zu unmöglich ist, das sich Rollstuhlfahrer/Innen selbständig und gefahrlos fortbewegen können. Dies trifft auch bedingt auf Rollatorenbenutzer und sehschwache oder blinde Bürger zu.

Einige der Gehwege befinden sich in einen bedauernswerten Zustand, es sind schlechte oder keine Absenkungen vorhanden daher muss der o.g. Personenkreis auch manchmal die Fahrbahn benutzen. Benötigte Querungen, und das Blindenleitsystem sind nicht vorhanden. Im letzten Jahr wurden einige Baupläne für Verbesserungen des Straßennetzes dem Behindertenbeirat zur Stellungnahme vorgelegt.

Es sind auch, wo der Rückbau von Häusern vollzogen wurde, viel Neues an Erholungsflächen entstanden, hier wurde der Behindertenbeirat mit einbezogen.

Die im Stadtteil Hohenstücken vorhandenen öffentlichen Einrichtungen sind barrierefrei erreichbar.

Bei den Bus- und Straßenbahnhaltestellen **sind fast alle** Barrierefrei, es wurden auch einige Planungen im Nordteil von Hohenstücken dem Behindertenbeirat vorgelegt.





## Stadtteil Hohenstücken

Gördenallee / Brahmstr. / Rathenower Land.Str./Fohrder Landstr.



Es werden bewertet:

1. Fußgängerwege/ Straßen in ihrem allgemeinen Zustand
2. Fussgängerquerungen
  - a. sind überhaupt welche vorhanden?
  - b. sind sie abgesenkt auf 3cm (Pendelrinne vorhanden)
  - c. ist das Blindenleitsystem ( Noppen ) vorhanden
  - d. Radfahrwege ( Trennung mit Noppenplatten) vorhanden
3. Barrierefreie Erreichbarkeit von öffentlichen Einrichtungen
  - a. Schule / Kindergärten
  - b. Einkaufsmöglichkeiten ( Kaufhallen, Gaststätten, u.s.w.)
4. Haltestellen von Bus und Straßenbahnen
5. Öffentliche Parks und ähnliches



**Zusammenfassende Bestandsüberprüfung Stadtteil “ Hohenstücken“**

**Barrierefreie ( Rollstuhlger.Zugänge) Haltestellen für die Straßenbahn “ 6 “**

**Barrierefreie ( Rollstuhlger. Zugänge) Haltestellen für die Buslinie “ E “**

| <b>Straßenbahnhaltestellen der Linie 6 “ vorhanden“</b>  |                           |
|--|---------------------------|
| <b>barrierefrei</b>  | <b>nicht barrierefrei</b> |
| Hohenstücken Betriebshof<br>Willibald-Alexis- Straße<br>Rosa-Luxenburg-Allee<br>Tischirchdamm<br>Hohenstücken Nord |                           |

| <b>Bus - Haltestellen der Linie E “ vorhanden“</b>                                    |                           |
|---|---------------------------|
| <b>barrierefrei</b>   | <b>nicht barrierefrei</b> |
| Willibald-Alexis- Straße<br>Rosa-Luxenburg-Allee<br>Tschirchdamm<br>Hohenstücken Nord | Wienerstr.                |

- vorhanden                       nicht vorhanden                       schlecht
- Planungsphase bzw. Sanierungsmaßnahmen



## Zusammenfassende Bestandsüberprüfung Stadtteil " Görden "

Barrierefreie ( Rollstuhlger.Zugänge) Haltestellen für die Straßenbahn " 1 "

Barrierefreie ( Rollstuhlger. Zugänge) Haltestellen für die Buslinie " E "

| Straßenbahnhaltestellen der Linie 1 " vorhanden"  |                           |
|---|---------------------------|
| barrierefrei  | nicht barrierefrei        |
| Anton-Saefkow-Allee<br>Asklepiosklinik<br>Waldcafe<br>Bahnhof Görden<br>Silokanal<br>Betriebshof Hohenstücken | Geranienweg<br>Rotdornweg |

| Bus - Haltestellen der Linie E " vorhanden"  |                    |
|--|--------------------|
| barrierefrei   | nicht barrierefrei |
| Fliegerhorst<br>M.-J.-Metzger-Straße<br>Gerberaweg<br>Veilchenweg<br>EKZ, Bf Görden<br>Waldcafe Görden<br>Bahnhof Görden<br>Geranienweg<br>Gördenallee | Wienerstr.         |

- vorhanden                       nicht vorhanden                       schlecht  
 Planungsphase bzw. Sanierungsmaßnahmen



**Behindertenbeirat**  
**Brandenburg an der Havel**



## Zusammenfassende Überprüfung im Einzelnen "Görden"

Erreichbarkeit von öffentlichen Einrichtungen und Dienstleistungen

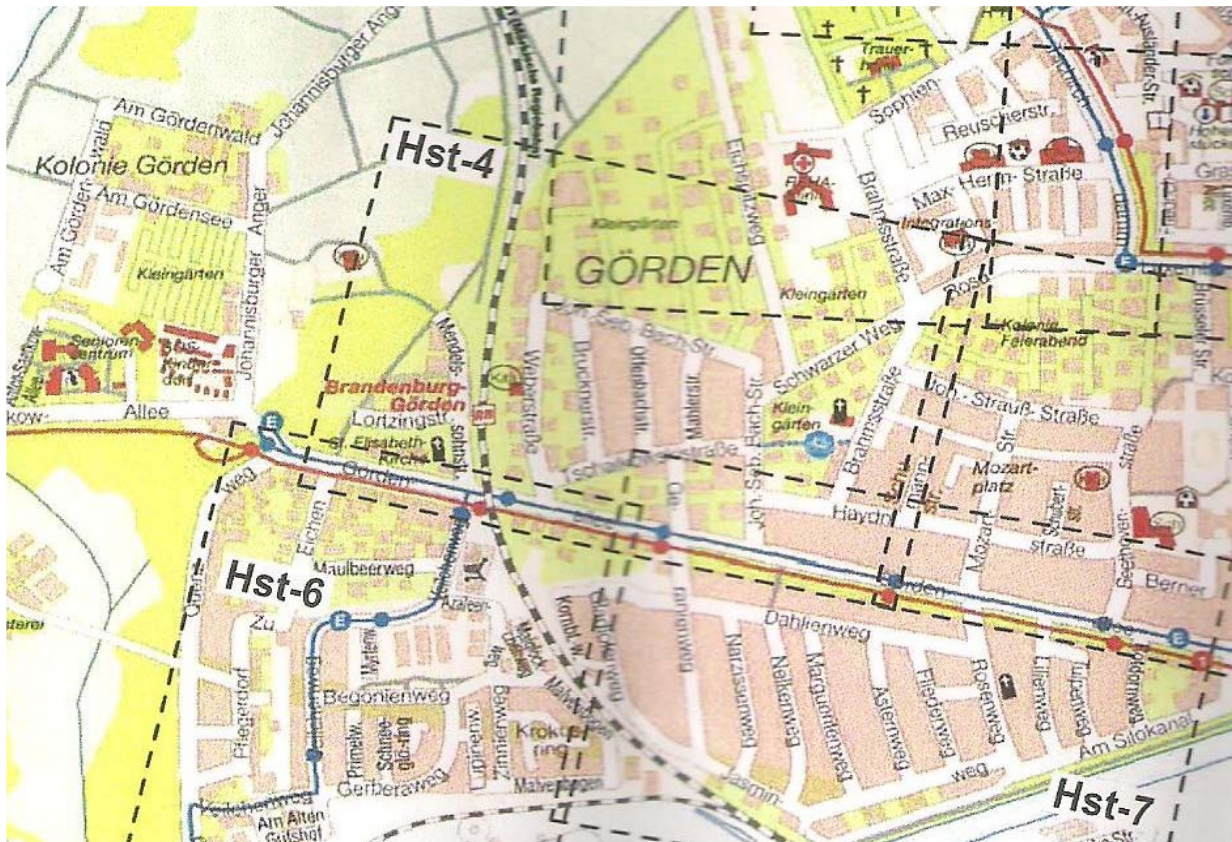
|  |  |  |
|--|--|--|
| Schulen / Kindergarten<br>barrierefrei |  | <b>nicht barrierefrei</b>  |
|  |  | W.-Buschle nicht barrierefrei<br>Kindergarten Beethovenstr.(Eingang Stufen)<br>Kindergarten Weberstr. (Eingang Stufen) |

|  |  |  |
|--|--|--|
| Kaufhallen /Einzelhandel<br>barrierefrei                   |  | <b>nicht barrierefrei</b>  |
| Kaufhalle Mozartplatz /Rampe<br>Einkaufscenter Veilchenweg |  | Bäckerei nicht barrierefrei<br>Staekhaus nicht barrierefrei<br>Post<br>Friesör |

|  |  |                                  |
|--|--|----------------------------------|
| Med.Einrichtungen /Apotheken<br>barrierefrei               |  | <b>nicht barrierefrei</b>        |
| Krankenhaus<br>Pflegeheim<br>2 Apotheken<br>Psysiotherapie |  | Future Care<br>Pflegeeinrichtung |

- vorhanden                       schlecht  
 nicht vorhanden

## Stadtteil Görden



Es wurden bewertet:

1. Straßen in ihrem allgemeinen Zustand
2. Fußgängerquerungen
  - a. sind überhaupt welche vorhanden?
  - b. sind sie abgesenkt auf 3cm (Pendelrinne vorhanden)
  - c. ist das Blindenleitsystem ( Noppen ) vorhanden
  - d. Radfahrwege ( Trennung mit Noppenplatten) vorhanden
3. Barrierefreie Erreichbarkeit von öffentlichen Einrichtungen
  - a. Schule / Kindergärten
  - b. Einkaufsmöglichkeiten ( Kaufhallen, Gaststätten, u.s.w.)
4. Haltestellen von Bus und Straßenbahnen
5. Öffentliche Parks und ähnliches

**Stadtteil : Görden**  
**Hauptstr : Gördenallee**



| Standort /Str. <b>Musiker- / Blumenviertel</b> | Blindenleit-syst.vorh. | Querung/Über-gang vorh. | Quer.gut | Querung schlecht | Fussgänger-weg /schlecht | Fussgänger weg gut | Fußgängerweg nicht vorhanden | Straße/Fahrdamm gut /schlech |   |
|--|------------------------|-------------------------|----------|------------------|--------------------------|--------------------|------------------------------|------------------------------|---|
| Bethovenstr.- Johann-Strauß-Str.               | X                      |                         |          | X                |                          |                    |                              |                              | X |
| Haydnstr. / Schuberstr.                        | X                      |                         |          | X                | X                        |                    |                              |                              |   |
| Haydnstr.- Johann-Seb.-Bach-Str.               | X                      |                         |          | Nicht vorh.      |                          |                    |                              |                              |   |
| Mozart-Str.- Johann-Strauß-Str.                | X                      |                         |          |                  | X                        |                    |                              | X                            |   |
| Mozartplatz                                    | X                      |                         |          | X                |                          |                    |                              |                              | X |
| Schumann Str.                                  | X                      |                         |          | X                | X                        |                    |                              |                              | X |
| Brahmstr.- Johann-Strauß-Str.                  | X                      | X                       |          |                  |                          |                    |                              |                              | X |
| Johann-Seb.-Bach-Str. links abbiegen in        | X                      |                         | X        | X                | X                        |                    |                              |                              |   |
| Tschaikowski Str. davon gehen rechts           | X                      |                         |          | X                |                          |                    | X                            | X                            |   |
| Mahlerstr.                                     | X                      |                         |          |                  | X                        |                    |                              | X                            |   |
| Offenbach Str.                                 | X                      |                         |          | X                | x                        |                    |                              | X                            |   |
| Bruckner Str.                                  | X                      |                         |          | X                | X                        |                    |                              | X                            |   |
| Weberstr.                                      | X                      | X                       |          | X                |                          |                    |                              |                              |   |
| Gördenallee /nach rechtsabbiegen in die        | X                      |                         |          |                  |                          |                    |                              |                              |   |
| Mendelsohn Str. / Lortzing Str.                | X                      | X                       |          | X                |                          |                    |                              |                              | X |
| Gördenallee zurück bis zum Ausgangspunkt       | X                      |                         |          |                  | X                        |                    |                              |                              |   |
| Schuberstr.                                    | X                      |                         |          | X                |                          |                    |                              |                              | X |
| SOS Kita / SOS Kinderdorf                      | X                      |                         |          |                  |                          |                    | X                            | X                            |   |
| Johannesburger Anger                           | X                      |                         |          | X                | X                        |                    | X                            |                              |   |
| Anton-Saefkof-Allee bis AsklepiusKlinik        | X                      |                         |          |                  | X                        | X                  |                              |                              |   |

| Standort /  | Blindenleit-<br>syst.vorh. | Querung/Über-<br>gang vorh. | Quer.<br>gut | Querung<br>schlecht | Fussgänger-<br>weg /schlecht | Fussgänger<br>weg gut | Fußgängerweg<br>nicht vorhanden | Straße/Fahr-<br>damm<br>gut /schlech |   |
|---|----------------------------|-----------------------------|--------------|---------------------|------------------------------|-----------------------|---------------------------------|--------------------------------------|---|
| Am Silokanal stößt auf die Gördenallee                      | X                          |                             |              |                     | X                            |                       |                                 |                                      |   |
| Rotornweg   | X                          |                             |              |                     |                              |                       |                                 | X                                    |   |
| Tulpenweg   | X                          |                             |              |                     |                              |                       |                                 |                                      |   |
| Lilienweg   | X                          |                             |              |                     |                              |                       |                                 |                                      | X |
| Rosenweg stößt auf die Straße Am Silokanal                  | X                          |                             |              |                     | X                            |                       |                                 |                                      |   |
| Die Wege stoßen alle auf den Jasminweg                      | X                          |                             |              |                     | X                            |                       |                                 | X                                    |   |
| Fliederweg  | X                          |                             |              |                     |                              |                       |                                 |                                      |   |
| Asternweg   | X                          |                             |              |                     |                              |                       |                                 |                                      |   |
| Marguritenweg   | X                          |                             |              |                     |                              |                       |                                 | X                                    |   |
| Nelkenweg   | X                          |                             |              |                     |                              |                       |                                 |                                      |   |
| Narzissenweg  | X                          |                             |              |                     |                              |                       |                                 |                                      |   |
| links in den Dahlienweg rechts in den weiteren<br>Wegen wie | X                          |                             |              |                     |                              |                       |                                 |                                      |   |
| Geranienweg über den Fahrdamm in das Blu-<br>menviertel     | X                          |                             |              |                     |                              |                       |                                 | X                                    |   |
| Gördenallee zurück bis zum Ausgangspunkt                    | X                          |                             |              |                     |                              |                       |                                 |                                      |   |

vorhanden/gut

schlechter Zusatz

nicht vorhanden



Behindertenbeirat  
Brandenburg an der Havel

DIE STADT IM FLUSS  
BRANDENBURG  
AN DER HAVEL



## Rundgang Stadtteil Görden

Durch die Begehung des Stadtteiles Görden wurde den Mitglieder des Behindertenbeirates sowie den Studenten des europäischen Bildungswerkes deutlich, dass es in allen Straßen nahe zu unmöglich ist, das sich Rollstuhlfahrer/Innen und Rollatorenbenutzer selbständig und gefahrlos fortbewegen können. Dies trifft auch bedingt auf sehschwache oder blinde Bürger zu.

Die Gehwege befinden sich oft in einen bedauernswerten Zustand, es sind, schlechte oder keine Absenkungen vorhanden daher muss der o.g. Personenkreis die Fahrbahn benutzen. In einigen Straßen gibt es keine Gehwege, Markierungen an Einmündungen oder Kreuzungen gibt es nicht, es sind kaum Querungen vorhanden, und das Blindenleitsystem ist garnicht vorhanden.

Leider ist die Gördenallee, der Teil welcher saniert wurde (2010 fertiggestellt), nicht mit einem Blindenleitsystem oder sonstigen Konstraststeinen erstellt worden. Daher sind hier viele auf Hilfen angewiesen.

Die im Stadtteil Görden vorhandenen öffentlichen Einrichtungen wie Krankenhaus, Pflegeheim sind barrierefrei. Ärzte, Apotheken, Physiotherapeuten mit ihren Praxen sind barrierefrei. Es gibt Kaufhallen mit den Gütern des täglichen Bedarfs, es gibt ein Einkaufscenter am Veilchenweg, welches ebenfalls barrierefrei ist, die kleinere Läden sowie Gaststätte sind nicht barrierefrei.

Der Stadtteil Görden kann über eine Buslinie " E " und mit der Straßenbahnlinie „1“ erreicht werden. Es sind noch ein paar Haltestellen nicht barrierefrei, da aber die Haltestellen nicht soweit auseinander sind, kann der Stadtteil Görden mit den ÖPNV erreicht werden.

Die Problembereiche in ihren Abmessungen und Lagen genau zu definieren, war bei diesem Rundgang nicht möglich, es muss noch viel getan werden, damit auch der Stadtteil Görden barrierefrei wird. Die Menschen mit und ohne Behinderungen werden das weitere Geschehen in ihrem Stadtteil beobachten.





## Zusammenfassende Berichterstattung des Stadtteil "Görden"

| Fussgängerwege " vorhanden"   |  |
|---|--|
| Tschaikowski<br>Joh.-Sebastien-Bach-Str.<br>Gördenallee<br>Weberstr.<br>Haydnstr.<br>Mozartstr. | Joh.- Strauß-Str.<br>Schubert-Str.<br>Beethoven-Str. |

| Fussgängerwege im schlechten Zustand           |                            |
|--|----------------------------|
| Alle nicht aufgeführten Wege im Musikerviertel | Alle Wege im Blumenviertel |

| Fussgängerquerungen " vorhanden"                        |           |
|---|-----------|
| Tschaikowski<br>Joh.-Sebastien-Bach-Str.<br>Gördenallee | Weberstr. |

| Fussgängerwegerquerungen " nicht vorhanden"                              |  |
|--|--|
| <b>Offenbachstr.<br/>Brucknerstr.<br/>Straßen im Blumen-<br/>viertel</b> | <b>Brahmsstr. / Johann-Strauß Str. nur am Beginn der Straße abge-<br/>senkt<br/>Mahlerstr. " " "<br/>Mendelssohn/ LortzingStr. " " "</b> |

| Fussgängerquerungen " schlecht "              |               |
|---|---------------|
| Haydnstr./Schubert Str.<br>Mozart/johann-Str. | Schumann Str. |

| Blindenleitsystem " vorhanden " |  |
|---------------------------------|--|
| Tschaikowski Str.               |  |

| Blindenleitsystem " nicht vorhanden " |  |
|---------------------------------------|--|
|                                       |  |

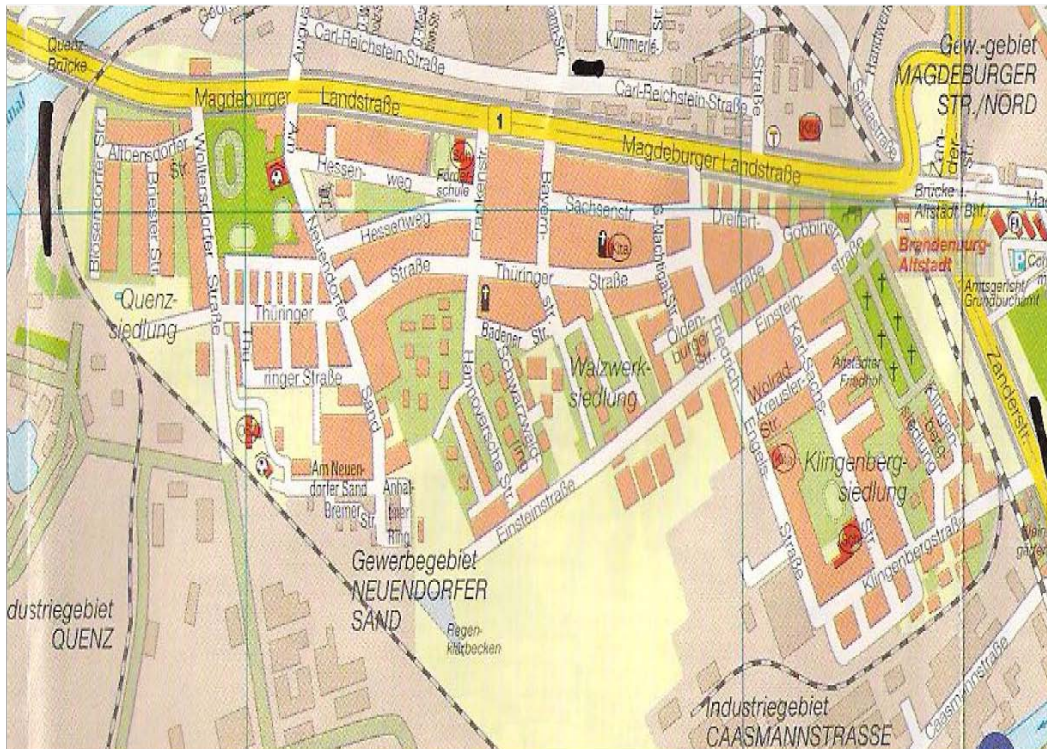
|   |  |
|---|--|
| <b>Alle sonstigen Straßen haben kein Blindenleitsystem<br/>Gördenallee ist im letzten Jahr gebaut worden<br/>Straßen im Blumenviertel</b> |  |
|---|--|

vorhanden

schlecht

nicht vorhanden

## Stadtteil Quenz



Es wurden bewertet:

1. Straßen in ihrem allgemeinen Zustand
2. Fußgängerquerungen
  - a. sind überhaupt welche vorhanden?
  - b. sind sie abgesenkt auf 3cm (Pendelrinne vorhanden)
  - c. ist das Blindenleitsystem ( Noppen ) vorhanden
  - d. Radfahrwege ( Trennung mit Noppenplatten) vorhanden
3. Barrierefreie Erreichbarkeit von öffentlichen Einrichtungen
  - a. Schule / Kindergärten
  - b. Einkaufsmöglichkeiten ( Kaufhallen, Gaststätten, u.s.w.)
4. Haltestellen von Bus und Straßenbahnen
5. Öffentliche Parks und ähnliches



## Rundgang Stadtteil Quenz

Durch die Begehung des Bereiches Quenz mit Herrn Weis und Herrn Mücke als Mitglieder des Bürgerbeirates und ortskundige Stateilbewohner und einem Rollstuhlfahrer mit Handrollstuhl Behindertenbeirat wurde deutlich, dass es in allen Straßen nahezu unmöglich ist, sich selbständig und gefahrlos fortzubewegen. Dies trifft auch bedingt auf Rollatorbenutzer und sehschwache oder blinde Bürger zu.

Da Gehwege oft in einen bedauernswerten Zustand sind und schlechte oder keine Absenkungen vorhanden sind, muss der o.g. Personenkreis die Fahrbahn benutzen. In einigen Straßen gibt es keine Gehwege, Markierungen an Einmündungen oder Kreuzungen sind nur in Friedrich-Engels-Straße vorhanden, jedoch ohne Blindenleitsystem.

Immerhin ist der Versuch erkennbar, da an einigen Absenkungen Noppensteine verlegt sind.

Die im Stadtteil Quenz vorhandenen öffentlichen Einrichtungen sind nur mit Hilfspersonen oder gar nicht erreichbar.

Bushaltestellen sind nicht Barrierefrei.

Die Problembereiche in ihren Abmessungen und Lagen genau zu definieren, war bei diesem Rundgang nicht möglich und auch die beigefügten Fotos dokumentieren nur einen Querschnitt der Situation. Abschließend bedankt sich Herr Kubsch Mitglied des Behindertenbeirates bei Herrn Weis und Herrn Mücke besonders für die Unterstützung und Hilfeleistung, ohne die der Rundgang nicht möglich gewesen wäre.

Stadtteil : **Quenz**

| Standort /Str.  | Blindenleit-<br>syst.nicht<br>vorh. | Querung/Über-<br>gang vorh. | Querung<br>gut | Querung<br>schlecht | Fussgänger-<br>weg /schlecht | Fussgängerweg<br>gut | Fußgängerweg<br>nicht vorhanden | Straße/Fahrdamm<br>gut |
|---|-------------------------------------|-----------------------------|----------------|---------------------|------------------------------|----------------------|---------------------------------|------------------------|
| Woltersdorferstr. Einmündung Magdeburger Landstr.               |                                     | X                           | X              |                     |                              | X                    |                                 | X                      |
| Thüringerstr. - Friedrich-Engels-Str.                           |                                     | X                           | X              |                     |                              | X                    |                                 | X                      |
| Neuendorfer Sand / Bremerstr. /<br>Anhaltiner Ring / Hessen Weg |                                     |                             |                | X                   | X                            |                      |                                 | X                      |
| Frankenstr.   |                                     | X                           | X              |                     | X                            |                      |                                 | X                      |
| Hannoversche Str./ Badenerstr.<br>/Schwarzwaldring              | X                                   |                             |                | X                   |                              |                      | X                               |                        |
| Bayerstr. / Sachsenstr. /Dreifertstr.                           |                                     |                             |                | X                   | X                            |                      |                                 |                        |
| Thüringerstr.   | X                                   |                             |                | X                   | X                            |                      |                                 | X                      |
| Gustav-Nachtigal-Str.   |                                     |                             |                |                     |                              |                      |                                 |                        |
| Einsteinstr. Gobbinstr.   |                                     |                             |                |                     |                              |                      | X                               | X                      |
| Friedrich-Engels-Str.   | X                                   | X                           |                |                     |                              |                      |                                 | X                      |
| Karl-Sachs-Str.   |                                     |                             |                | X                   |                              |                      |                                 |                        |
| Klingenbergstr. /<br>Klingenbergsiedlung /                      |                                     |                             |                |                     |                              |                      | X                               |                        |
| Richtung Zanderstr. /Umgebungsstr.                              |                                     | X                           | X              |                     |                              |                      |                                 |                        |

vorhanden

nicht vorhanden

schlecht



## Zusammenfassende Bestandsüberprüfung im Stadtteil " Quenz und Klingenbergssiedlung "

### Fussgängerwege " im guten Zustand vorhanden "

Woltersdorferstr. Einmündung Magdeburger Landstr.  
Thüringerstr. - Friedrich-Engels-Str.

### Fussgängerwege im schlechten Zustand

Neuendorfer Sand / Bremerstr. /  
Anhaltiner Ring / Hessen Weg  
Frankenstr.

Bayerstr. / Sachsenstr. /Dreifertstr.  
Thüringerstr.

### Fussgängerwege " nicht vorhanden "

Hannoversche Str./ Badenerstr.  
/Schwarzwaldring

Einsteinstr. Gobbinstr.  
Klingenbergstr. /  
Klingenbergssiedlung /

### Fussgängerquerungen " vorhanden "

Woltersdorferstr. Einmündung Magdeburger Landstr.  
Thüringerstr. - Friedrich-Engels-Str.  
Frankenstr.

Friedrich-Engels-Str.  
Richtung Zanderstr. /Umgebungsstr.

### Fussgängerquerungen " schlecht "

Neuendorfer Sand / Bremerstr. /  
Anhaltiner Ring / Hessen Weg  
Bayerstr. / Sachsenstr. /Dreifertstr.

Hannoversche Str./ Badenerstr.  
/Schwarzwaldring  
Thüringerstr.  
Karl-Sachs-Str.

### Fussgängerquerungen " nicht vorhanden "

> Hannoversche Str./ Badenerstr. /  
Schwarzwaldring

> Einsteinstr. / Gobbinstr.

### Blindenleitsystem " vorhanden "

> Woltersdorferstr. Einmündung Magdeburger Landstr.  
> Thüringerstr. - Friedrich-Engels-Str.

> Thüringerstr.  
> Friedrichs-Engelsstr.

### Blindenleitsystem " nicht vorhanden "

- |  |  |
|--|--|
| > Neuendorfer Sand / Bremerstr. / Anhaltiner Ring / Hessen Weg | > Thüringerstr.  |
| > Bayerstr. / Sachsenstr. /Dreifertstr.                        | > Friedrichs-Engelsstr.  |
| > Gustav-Nachtigal-Str.  | > Karl-Sachs-Str.  |
|  | > Klingenbergstr. / Klingenbergsiedlung Richtung Zanderstr. /Umgebungsstr. |

### Straßen in Plan bzw. Sanierungsmaßnahmen

|  |  |
|--|--|
|  |  |
|--|--|

- vorhanden
- nicht vorhanden

- schlecht
- Straßen in Planungsphase bzw. Sanierungsmaßnahmen



## Zusammenfassende Bestandsüberprüfung Stadtteil “ Quenz “

**Barrierefreie ( Rollstuhlger.Zugänge) Haltestellen für die Straßenbahn “ 2“**

**Barrierefreie ( Rollstuhlger. Zugänge) Haltestellen für die Buslinie “ L “**

| <b>Straßenbahnhaltestellen der Linie 2 vorhanden“</b>   |                           |
|---|---------------------------|
| <b>barrierefrei</b>   | <b>nicht barrierefrei</b> |
| Quenzbrücke<br>Am Stadion/ Industriemuseum<br>Hessenweg<br>Frankenstraße<br>Am Südtor<br>Dreifertstr. |                           |

| <b>Bus - Haltestellen der Linie L “ vorhanden“</b> |  |
|--|--|
| <b>barrierefrei</b>                                | <b>nicht barrierefrei</b>  |
|  | Gobbinstr.<br>Einsteinstr.<br>Friedrich.Engels-Str.<br>K.- Sachs-Str.<br>Klingenbergstr. |

### **Möglichkeiten den Bus “ L “ auch bei nichtbarrierefreien Haltestellen zu nutzen**

Da die Busse mit Niederflurtechnik und ausklappbaren Rampen ausgerüstet sind, und wenn Bürgersteige als Haltestellen dienen, dann ist ein barrierefreier Zugang in den Bus vorhanden.

- vorhanden                       nicht vorhanden                       schlecht  
 Planungsphase bzw. Sabierungsmaßnahmen



| Standort /Str. <b>Stadtteil Plaue</b>  | Blindenleit-<br>syst.vorh./<br><b>ja nein</b> |   | Querung/Über-<br>gang vorh. | Quer.<br>gut | Quer.<br>schlecht | Fußgänger-<br>weg gut | Fußgängerweg<br>schlecht | Fußgängerweg<br>nicht vorhanden | Fahrdamm<br>gut |
|--|---|---|-----------------------------|--------------|-------------------|-----------------------|--------------------------|---------------------------------|-----------------|
|  |   |   |                             |              |                   |                       |                          |                                 |                 |
| <b>Plaue</b>   |   |   |                             |              |                   |                       |                          |                                 |                 |
| Genthiner Str.   |   | X |                             |              |                   |                       |                          |                                 |                 |
| Königsmarkstr.   | X   |   | X                           | X            |                   | X                     |                          |                                 |                 |
| Kreisel  | X   |   | X                           | X            |                   | X                     |                          |                                 |                 |
|  |   |   |                             |              |                   |                       |                          |                                 |                 |
|  |   |   |                             |              |                   |                       |                          |                                 |                 |
|  |   |   |                             |              |                   |                       |                          |                                 |                 |
| Gartenstadt wurde nicht überprüft , da es für das Mitglied<br>des Behindertenbeirates zu weit außerhalb von Plaue liegt. |   |   |                             |              |                   |                       |                          |                                 |                 |

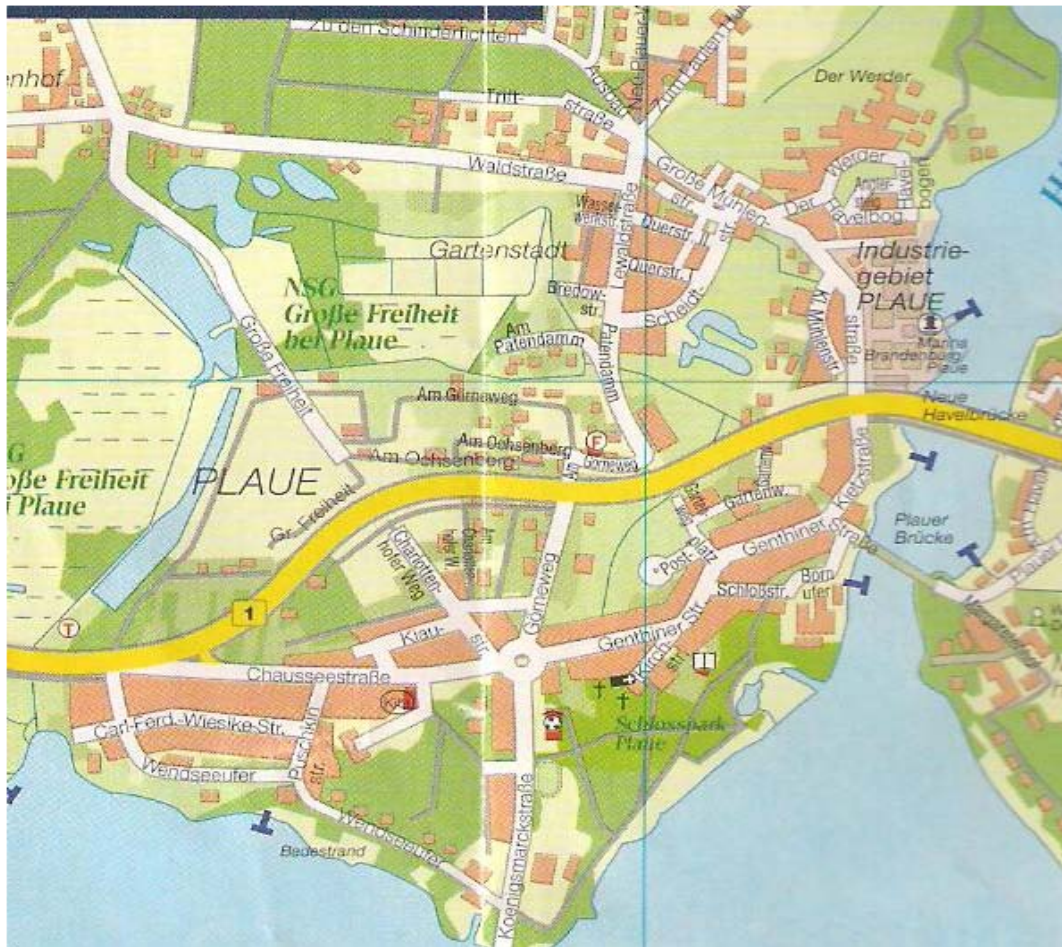
Zur Barrierefreien Stadt / Stadtteile / Ortsumgebungen gehört auch die Erreichbarkeit von Dienstleistungen aller Art dazu. Natürlich sind hier die Straßenverhältnisse besonders für unser Anliegen wichtig, dazu gehört bei diesen Fragen immer die Zugänglichkeit

| Standort / Str. Stadtteil Plaue<br>Erreichbarkeit von Dienstleistungen aller Art                     | Blindenleit-<br>syst. vorh./<br>ja nein |                      | Querung/Über-<br>gang vorh. | Quer.<br>gut | Quer.<br>schlecht    | Fußgänger-<br>weg gut | Fußgängerweg<br>schlecht | Fußgängerweg<br>nicht vorhanden | Fahrdamm<br>gut |
|--|---|----------------------|-----------------------------|--------------|----------------------|-----------------------|--------------------------|---------------------------------|-----------------|
|  |   |                      |                             |              |                      |                       |                          |                                 |                 |
| Haltestellen für Bus Königsmarkstr.<br>Kreisel<br>Genthiner Str. <b>nicht barrierefrei ausgebaut</b> | X<br>X                                  | <b>X</b>             | X<br>X<br>X                 |              | <b>X</b><br><b>X</b> | X                     |                          |                                 |                 |
| Schulen  |   |                      |                             |              |                      |                       |                          |                                 |                 |
| Kaufhallen 1 Rewe- Märkte<br>1 Einkaufszentrum   |   | <b>X</b><br><b>X</b> | X                           |              | <b>X</b>             | X                     |                          |                                 | X<br>X          |
| Sportstätten   |   | <b>X</b>             |                             |              |                      |                       |                          |                                 |                 |
| Gebäude, für die Öffentlichkeit MBS<br>Brandenburger Bank  |   | <b>X</b><br><b>X</b> | X                           |              | <b>X</b>             | X                     |                          |                                 | X<br>X          |
| Seegarten Vereine  |   |                      |                             |              |                      |                       |                          |                                 |                 |
| Bahnhof Kirchmöser   |   |                      |                             |              |                      |                       |                          |                                 |                 |
| Stadtteil - Verwaltung   |   |                      |                             |              |                      |                       |                          |                                 |                 |
| Tourismus -Info  |   |                      |                             |              |                      |                       |                          |                                 |                 |
| Apotheken ?    Ärztchenhaus ?  |   |                      |                             |              |                      |                       |                          |                                 |                 |

### Planungsphase bzw. Sabierungsmaßnahmen

Rollstuhlgerechte Toilette

## Stadtteil Plaue



Es wurden bewertet:

1. Straßen in ihrem allgemeinen Zustand
2. Fußgängerquerungen
  - a. sind überhaupt welche vorhanden?
  - b. sind sie abgesenkt auf 3cm (Pendelrinne vorhanden)
  - c. ist das Blindenleitsystem ( Noppen ) vorhanden
  - d. Radfahrwege ( Trennung mit Noppenplatten) vorhanden
3. Barrierefreie Erreichbarkeit von öffentlichen Einrichtungen
  - a. Schule / Kindergärten
  - b. Einkaufsmöglichkeiten ( Kaufhallen, Gaststätten, u.s.w.)
4. Haltestellen von Bus und Straßenbahnen
5. Öffentliche Parks und ähnliches



## Rundgang

### Stadtteil Plaue

Der Stadtteil Plaue ist ein Stadtteil, liegt außerhalb der Kernstadt hat viel Wasser. Der Fußgängerbereich lässt in diesem Wohngebiet viele Möglichkeiten einer Verbesserung zu. Die Begehung des Stadtteiles Plaue zeigte, dass in den Hauptstr. des Stadtteiles im Fußgängerbereich mit Querungen und Blindenleitsystem schon viel getan wurde, aber in Nebenstraßen und Anderen muss noch viel im Fußgängerbereich mit Querungen und Blindenleitsystem getan werden, damit sich Rollstuhlfahrer/Innen und Rollatorenbenutzer selbständig und gefahrlos fortbewegen können. Dies trifft auch auf sehgeschwache oder blinde Bürger zu. Gartenstadt wurde nicht überprüft, da es für das Mitglied des Behindertenbeirates zu weit war und außerhalb von Plaue liegt.

Einrichtungen, die für die Öffentlichkeit bestimmt sind zum Beisp. Schulen, Verwaltung, Tourismus sind im Stadtteil Kirchmöser zu nutzen und sind **nicht barrierefrei**.

Das Nutzen des ÖPNV in die Innenstadt sowie nach Kirchmöser ist für Rollstuhlfahrer/Innen und Rollatorenbenutzer möglich, wenn auch keine barrierefreie Haltestellen sind, bei den Bussen welche die Niederflertechnik mit eingebauten Rampen haben.

Die Gartenstadt, wird 2012 eine Buswendeschleife für den Busverkehr bekommen, dann ist auch die Gartenstadt mit den ÖPNV besser zu erreichen.



**Behindertenbeirat**  
**Brandenburg an der Havel**



## Zusammenfassende Bestandsüberprüfung Stadtteil " Plaue "

Barrierefreie ( Rollstuhlg. Zugänge) Haltestellen für die Buslinie " E "

| Bus - Haltestellen der Linie E " vorhanden"              |  |
|--|--|
| barrierefrei   | nicht barrierefrei   |
| Wendseeufer<br>Margaretenhof<br>Briesterweg<br>Plauerhof | Plaue Görneweg<br>Genthiner Straße<br>Kietzstraße<br><br>Gartenstadt ist überhaupt nicht mit den ÖPNV zu erreichen |

2012 soll eine Buswendeschleife für den " E " Bus gebaut werden

- vorhanden                       nicht vorhanden                       schlecht  
 Planungsphase bzw. Sabierungsmaßnahmen



## Zusammenfassung der Bestandsüberprüfung im Stadtteil “ Plaue “

|  |  |
|--|--|
| Fussgängerwege “ im guten Zustand vorhanden“ |  |
| Genthiner Str.<br>Königsmarkstr.<br>Kreisel  |  |

|                                      |  |
|--------------------------------------|--|
| Fussgängerwege im schlechten Zustand |  |
|                                      |  |

|   |  |
|---|--|
| Gartenstadt   |  |
| Gartenstadt wurde nicht überprüft , da es für das Mitglied des Behindertenbeirates zu weit außerhalb von Plaue liegt. |  |

|                                  |         |
|----------------------------------|---------|
| Fussgängerquerungen “ vorhanden“ |         |
| Königsmarkstraße                 | Kreisel |

|                                  |  |
|----------------------------------|--|
| Fussgängerquerungen “ schlecht “ |  |
|                                  |  |

|  |  |
|--|--|
| Fussgängerquerungen “ nicht vorhanden“ |  |
|  |  |

|                                 |         |
|---------------------------------|---------|
| Blindenleitsystem “ vorhanden “ |         |
| Königsmarkstraße                | Kreisel |

|                                       |  |
|---------------------------------------|--|
| Blindenleitsystem “ nicht vorhanden “ |  |
| Genthiner Straße                      |  |

|  |  |
|--|--|
| Straßen in Plan bzw. Sanierungsmaßnahmen |  |
|--|--|

o vorhanden o schlecht o nicht vorhanden o Straßen in Planungsphase bzw. Sanierungsmaßnahmen

| Standort /Str. Stadtteil Kirchmöser | Blindenleit-syst.vorh./ |      | Querung/Über-gang vorh. | Quer.gut | Querung schlecht | Fußgänger-weg gut | Fußgängerweg schlecht | Fußgängerweg nicht vorhanden | Fahrdamm gut |
|-------------------------------------|-------------------------|------|-------------------------|----------|------------------|-------------------|-----------------------|------------------------------|--------------|
|                                     | ja                      | nein |                         |          |                  |                   |                       |                              |              |
| Unter den Platanen                  | X                       |      | X                       | X        |                  | X                 |                       |                              |              |
| Bahnhofstr.                         |                         | X    |                         |          | X                | X                 |                       |                              |              |
| Schulstr.                           |                         | X    |                         |          | X                |                   | X                     |                              |              |
| Wusterwitzer Str.                   |                         | X    | X                       |          | X                |                   | X                     |                              |              |
| Straße am Südtor                    | X                       |      | X                       | X        |                  | X                 |                       |                              |              |
| Uferstr.                            |                         | X    | nur üb.Radw.            |          |                  | X                 |                       |                              |              |
|                                     |                         |      |                         |          |                  |                   |                       |                              |              |

### Planungsphase bzw. Sabierungsmaßnahmen

Rollstuhlgerechte Toilette

Zur Barrierefreien Stadt / Stadtteil / Ortsumgebung gehört auch die Erreichbarkeit von Dienstleistungen aller Art dazu. Natürlich sind hier die Straßenverhältnisse besonders für unser Anliegen wichtig, dazu gehört bei diesen Fragen immer die Zugängigkeit



| Stadtteil Kirchmöser<br>Erreichbarkeit von Dienstleistungen<br>aller Art | vorhan-<br>den | Stufen /<br>Treppen   | Straßennamen                     | Blindenleit-<br>syst.vorh. | Querung/<br>Übergang<br>vorh. | Quer.<br>gut | Quer.<br>schlecht | Fußgän-<br>gerweg | Straße<br>gut | Straße<br>schlecht |
|--|----------------|---|----------------------------------|----------------------------|-------------------------------|--------------|-------------------|-------------------|---------------|--------------------|
| Haltestellen für Bus und Tram  | X              | Alle Haltestellen barrierefrei Haltest. Wusterwitzer Str. Netto-Markt Richtg.Kirchm.nicht barrierefr. |                                  |                            |                               |              |                   |                   |               |                    |
| Schulen BOS / M.-Hoffmann-Schule   | X              | X   | nicht barrierefrei               |                            |                               |              |                   |                   | X             | BOS Schulstr.      |
| Kaufhallen 2 Märkte  |                |   |                                  | X                          |                               |              |                   | X                 |               |                    |
| Bäckerei / Cafe Thohnke  |                | Rollstuhlgerechte Toilette  |                                  |                            |                               |              |                   |                   |               |                    |
| Gebäude, für die Öffentlichkeit MBS<br>Seegarten                         |                |   |                                  | X                          | X                             |              |                   | X                 |               |                    |
| Sportstätten Seegarten Vereine   |                |   |                                  |                            |                               |              |                   |                   |               |                    |
| Bahnhof Kirchmöser   | X              | X   | Bahnhof ist nicht Barrierefrei X |                            |                               |              | X                 |                   |               |                    |
| Stadtteil - Verwaltung   | X              | X   |                                  | X                          | X                             | X            |                   | X                 |               |                    |
| Tourismus -Info  | X              | X   |                                  |                            |                               |              |                   |                   |               |                    |
| Apotheke   |                |   | Barrierefrei                     |                            |                               |              |                   |                   |               |                    |
| Ärztehaus <b>Barrierefrei</b>  |                |   |                                  |                            |                               |              |                   |                   |               |                    |

vorhanden     nicht vorhanden /Nicht Barrierefrei     schlecht vorhanden

### Planungsphase bzw. Sabierungsmaßnahmen

Rollstuhlgerechte Toilette



## Stadtteil Kirchmöser



### Es wurden bewertet:

1. Straßen in ihrem allgemeinen Zustand
2. Fußgängerquerungen
  - a. sind überhaupt welche vorhanden?
  - b. sind sie abgesenkt auf 3cm (Pendelrinne vorhanden)
  - c. ist das Blindenleitsystem ( Noppen ) vorhanden
  - d. Radfahrwege ( Trennung mit Noppenplatten) vorhanden
3. Barrierefreie Erreichbarkeit von öffentlichen Einrichtungen
  - a. Schule / Kindergärten
  - b. Einkaufsmöglichkeiten ( Kaufhallen, Gaststätten, u.s.w.)
4. Haltestellen von Bus und Straßenbahnen
5. Öffentliche Parks und ähnliches



## Rundgang

### Stadtteil Kirchmöser

Der Stadtteil Kirchmöser ist ein Stadtteil, welcher außerhalb der Kernstadt liegt, hat viel Wasser und ein funktionierendes Gewerbegebiet .

Der Fußgängerbereich lässt in diesem Wohngebiet viele Möglichkeiten einer Verbesserung zu.

Die Begehung des Stadtteiles Kirchmöser zeigte ,dass noch viel im Fußgängerbereich mit Querungen und Blindenleitsystem getan werden muss, damit sich Rollstuhlfahrer/Innen und Rollatorenbenutzer selbständig und gefahrlos fortbewegen können. Dies trifft auch auf und sehgeschwache oder blinde Bürger zu.

Einrichtungen, die für die Öffentlichkeit bestimmt sind zum Beisp. Schulen, Verwaltung, Tourismus ,Bahnhof **sind nicht barrierefrei.**

In Kirchmöser hat der ÖPNV nur den Busverkehr, dieser ist barrierefrei, da die Haltestellen barrierefrei ausgebaut wurden und die Busse die Niederflertechnik haben. Das Fahren in die anderen Stadtteilen wie Innenstadt, Hohenstücken u.a. sind für Rollstuhlfahrer/Innen und Rollatorenbenutzer gut möglich.

In Kirchmöser gibt es zwei Supermärkte, Cafe, Sparkasse, Apotheke ,Ärztelhaus welches im Jahr 2012 einen **Fahrstuhl** bekommen soll, u.v.m.



**Zusammenfassende-Bestandsüberprüfung im Stadtteil " Kirchmöser „**

|   |                              |
|---|------------------------------|
| <b>Fussgängerwege " im guten Zustand vorhanden"</b> |                              |
| Unter den Platanen<br>Bahnhofstr.                   | Straße am Südtor<br>Uferstr. |

|   |                   |
|---|-------------------|
| <b>Fussgängerwege im schlechten Zustand</b> |                   |
| Schulstr.                                   | Wusterwitzer Str. |

|  |  |
|--|--|
| <b>Fussgängerwege " nicht vorhanden"</b> |  |
|  |  |

|   |  |
|---|--|
| <b>Fussgängerquerungen " vorhanden"</b> |  |
|   |  |

|   |                   |
|---|-------------------|
| <b>Fussgängerquerungen " schlecht "</b> |                   |
| Bahnhofstr.<br>Schulstr.                | Wusterwitzer Str. |

|   |  |
|---|--|
| <b>Fussgängerquerungen " nicht vorhanden"</b> |  |
|   |  |

|  |                  |
|--|------------------|
| <b>Blindenleitsystem " vorhanden "</b> |                  |
| Unter den Platanen                     | Straße am Südtor |

|  |   |
|--|---|
| <b>Blindenleitsystem " nicht vorhanden "</b> |   |
| Bahnhofstr.<br>Wusterwitzer Str.             | Schulstr.<br>Straße am Südtor<br>Uferstr. |

- vorhanden
- schlecht
- nicht vorhanden
- Straßen in Planungsphase bzw. Sanierungsmaßnahmen



**Zusammenfassende Bestandsüberprüfung Stadtteil “ Kirchmöser “**

**Barrierefreie ( Rollstuhlg. Zugänge) Haltestellen für die Buslinie “ E “**

| <b>Bus - Haltestellen der Linie E “ vorhanden“</b>  |                           |
|---|---------------------------|
| <b>barrierefrei</b>   | <b>nicht barrierefrei</b> |
| Bahnhof Kirchmöser<br>Gränert Straße<br>Rundbau<br>Südringstraße<br>Grenzstraße<br>Am Weinberg<br>Uferstraße/Weichenwerk<br>Signalstraße<br>Platz der Einheit<br>Am Südtor<br>Schulstraße<br>Wusterwitzerstraße<br>Kirchmöser West<br><br><b>über die Seegartenbrücke</b> |                           |

- vorhanden                       nicht vorhanden                       schlecht
- Planungsphase bzw. Sabierungsmaßnahmen

Gute Beispiele  
Neuerbaute Uferpromenaden



Breite Rampe zur Uferpromenade



Salzhof - Uferpromenade



Heinrich-Heine-Ufer



Salzhof-Uferpromenade von der Jahrtausendbrücke




rtsteil Nord das ist nicht arrierefrei



Bushaltestelle die geht garnicht ist nicht barrierefrei



Hier fehlt die Absektung




ie Mittelinsel ist nicht abgesenkt



Klingenbergsiedlung

o sehen die Straßen in dem Stadtteil  
Quen und Klingenbergsiedlung aus



Gehwege sind gut befahrbar jedoch die Absenkungen entschieden zu hoch



Klingenbergsiedlung



Benutzung der Straße für Rollstuhlfahrer nur auf der Fahrbahn möglich