

BLAU-GRÜNES HERZ FÜR BRANDENBURG /HAVEL



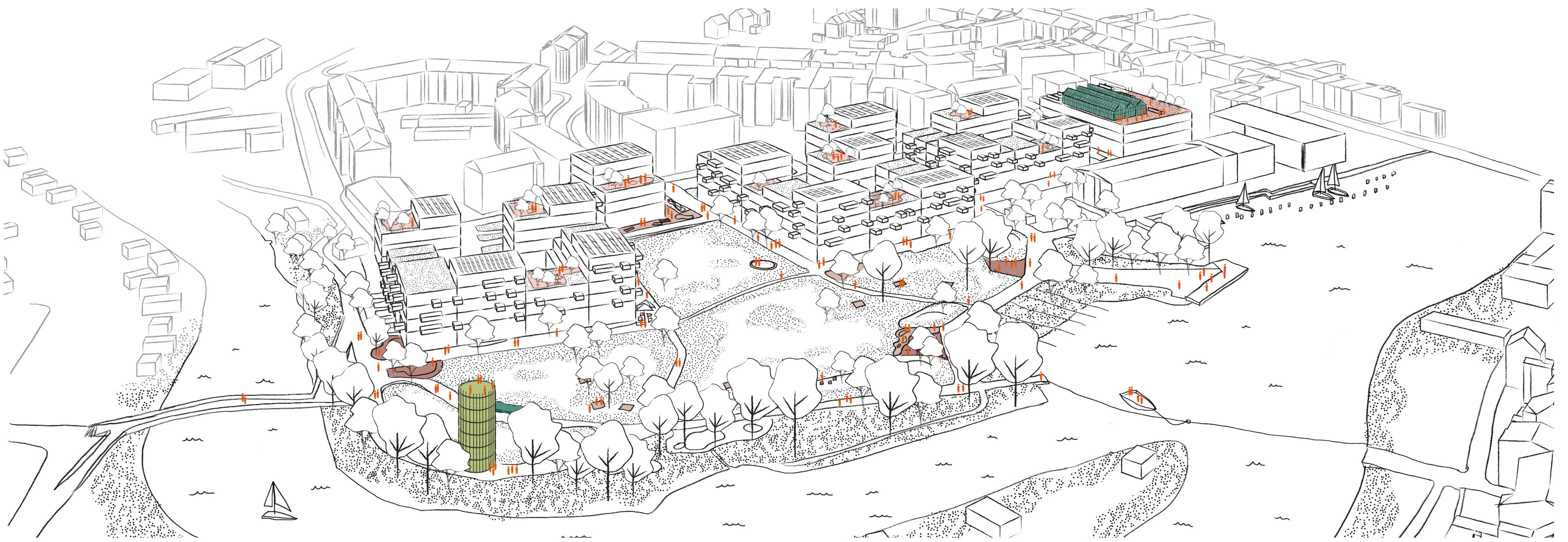
RÄUMLICHE EINORDNUNG 1_5.000



SCHWARZPLAN 1_2.500



SCHNITT A-A 1_200



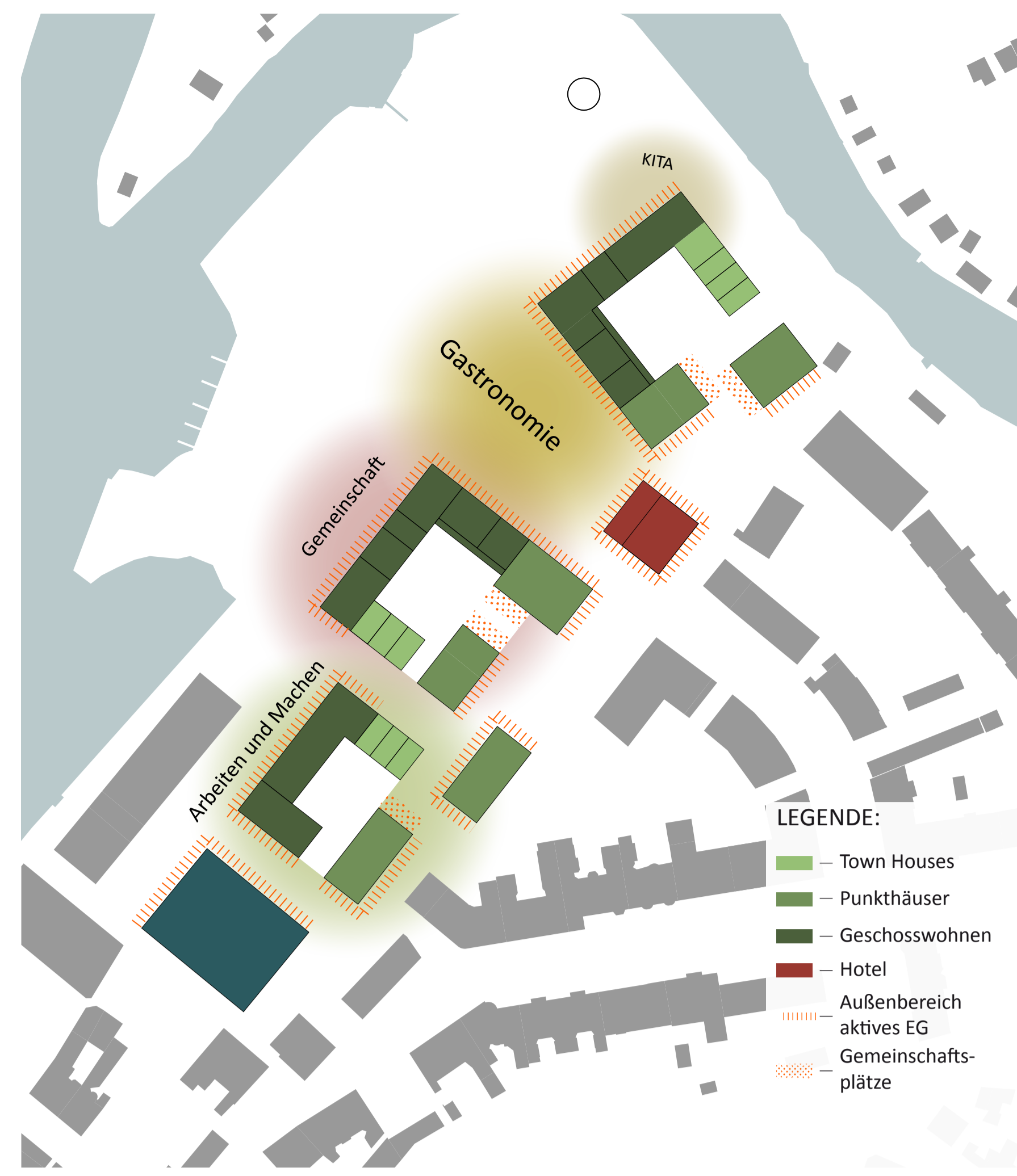
LAGEPLAN 1_1000



SCHNITT B-B 1_200



MOBILITÄT / ADRESSIERUNG



NUTZUNGSGESCHWERPUNKTE / TYPOLOGIEN



FREIRAUM / STADTÖKOLOGIE



LAGEPLAN MIT GRUNDRISS EG 1_500



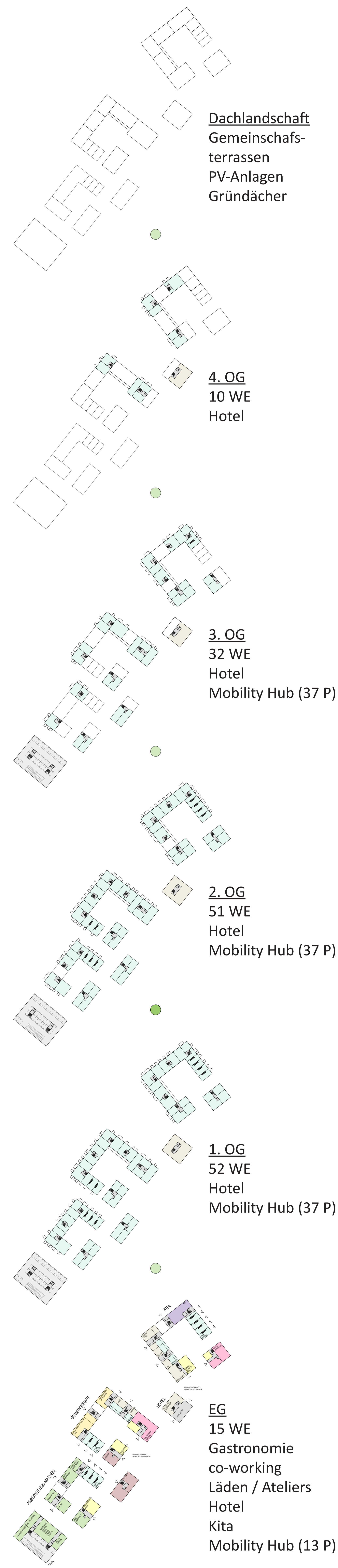
STADTSILHOUETTE / PARKANSICHT 1_200



GRUNDRISS EG 1_200



GRUNDRISS EG 1_200



Nutzungsverteilung

