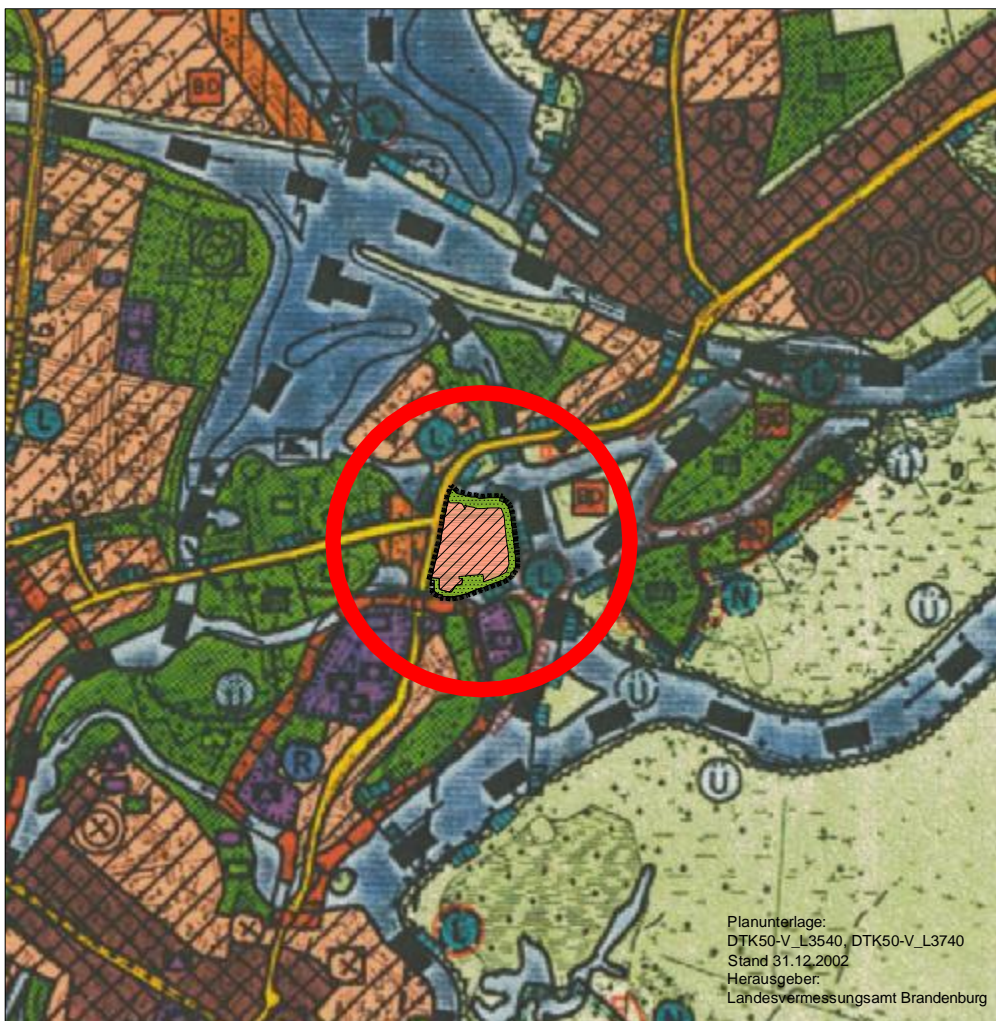


**Nachrichtlicher Auszug aus dem Flächennutzungsplan
der Stadt Brandenburg an der Havel
i.d.F. vom 06.12.2010**



Maßstab 1:15.000

**9. Änderung des Flächennutzungsplanes
der Stadt Brandenburg an der Havel
Teil A: Planzeichnung**




Maßstab 1:15.000


**Änderung von Sonderbauflächen (S1 Tourismus) in
Wohnbauflächen, Änderung von Grünflächen in
Wohnbauflächen**

PLANZEICHENERKLÄRUNG entsprechend PlanZV

Darstellungen gemäß § 5 (2) BauGB


Bauflächen

 Wohnbauflächen

 Sonderbauflächen

- S₁: Tourismus (landschaftsbezogene und auf kulturelle Einrichtungen bezogene Erholung sowie sportliche Betätigung)

Grünflächen


 Öffentliche oder private Grünflächen


**Nachrichtliche Übernahmen
gemäß § 5 (4) Satz 1 BauGB**

 Landschaftsschutzgebiete

 Übergeordnete Wasserstraßen (hier: Bundeswasserstraßen)

Sonstige Darstellungen

 Änderungsbereich des Flächennutzungsplanes

 Hinweis auf die räumliche Lage des Änderungsbereichs

Teil B

Beiplan zur Planzeichnung (Hauptver- und Entsorgungsanlagen)

- hier nicht abgedruckt -

Teil C

Textliche Darstellungen

1. Die zeichnerische Darstellung des Schwerpunktraums Tourismus im Teil B (Beiplan) zur Planzeichnung wird für den Bereich der 9. Änderung des Flächennutzungsplans der Stadt Brandenburg an der Havel aufgehoben.

Bearbeitungsstand:

28.09.2012
(Feststellungsbeschluss)

Bearbeitung:



Plan und Recht GmbH
Bauleitplanung - Entwicklungsplanung -
Regionalplanung
Oderberger Straße 40
10435 Berlin